



**Cime dell'Amicizia**  
**Gipfel der Freundschaft**  
**Vrhovi Prijateljstva**

# 60

CIME DELL'AMICIZIA  
GIPFEL DER FREUNDSCHAFT  
VRHOVI PRIJATELJSTVA

CLUB ALPINO ITALIANO  
DELEGAZIONE DEL FRIULI VENEZIA- GIULIA

OESTERREICHISCHER ALPENVEREIN  
LANDESVERBAND KÄRNTEN

PLANINSKA ZVEZA SLOVENIJE

*Collaboratori in Friuli Venezia-Giulia:*

**Guerrina Brisco**

*Mitarbeiterstab in Kärnten:*

**Klaus Kummerer  
Walter Lackner  
Heinz Sternig  
Dr. Ferdinand Thomaser**

*Sodelovanje v Sloveniji:*

**Lojze Abram  
Darinka Petkovšek  
Janez Pretnar  
Marko Selan  
Avgust Stušek  
Anton Tomše**

Impostazione grafica, disegni, impaginazione e coordinamento

**Vittorio Agliandro** (C.A.I. Gorizia - Oe.A.V. Villach)

Publicato - Herausgeber - Izdajatelj:

Club Alpino Italiano - Delegazione del Friuli Venezia - Giulia  
Österreichischer Alpenverein - Landesverband Kärnten  
Planinska Zveza Slovenije, Ljubljana

Stampato in offset da Graphy, Mariano del Friuli (Gorizia) 1996

DIARIO DELLE ASCENSIONI  
TOURENBUCH  
DNEVNIK VZPONOV

*Nome*

*Name*

*Ime* .....

*Indirizzo*

*Anschrift*

*Naslov* .....

*Nato*

*Geboren*

*Rojen* .....

*Sezione di appartenenza*

*Alpiner Verein*

*Planinsko društvo* .....

*Sezione emittente*

*Ausgabestelle*

*Dnevnik prejel pri* .....

*Data*

*Datum*

*Datum* .....

*Visto per conferma:*

*Bestätigung über:*

*Potrdilo o:* .....

*li, 30. Salite*

*60.*

*am, 30. Touren*

*60.*

*dne, 30. Vzponih*

*60.*

La mia passione per la montagna  
ha le radici nell'amore per la natura.

*J. Kugy*

## FRIULI-VENEZIA GIULIA

**Soccorso Alpino 118**  
Bergrettung  
G.R.S.

 ++39



L'idea di stimolare gli incontri tra gli amici della montagna delle tre regioni contermini Carinzia, Friuli Venezia-Giulia e Slovenia, almeno una volta all'anno, è nata nel lontano 1953, all'inaugurazione del monumento a J. Kugy, in Val Trenta.

Di tutte le iniziative alpinistiche comuni, ha avuto il maggior consenso l'idea di Miha Potočnik, Karl Kuchar e Mario Lonzar, le «Cime dell'amicizia», dopo il primo incontro avvenuto a Villaco nel 1965.

Sono state scelte 30 cime, dieci per ogni regione, che sono ben presto diventate il traguardo di innumerevoli amanti della montagna delle tre regioni. Su questi sentieri si sono forgiate un gran numero di amicizie e duraturi reciproci contatti. L'idea delle «Cime dell'amicizia» ha avuto un tale successo, che il libretto-guida è da lungo tempo esaurito. E' stata perciò accolta con vivo piacere la proposta di Vittorio Agliadoro di dare alle stampe una nuova guida dal titolo «60 cime dell'amicizia». Un gruppo di amici della montagna si è messo al lavoro e ben presto ha cominciato a prendere forma la più consistente nuova guida, con una più completa descrizione degli accessi alle 30 cime precedenti, alle quali si sono aggiunte altre 30 nuove cime: 10 nel Friuli Venezia-Giulia, 10 in Carinzia e 10 nella repubblica di Slovenia.

La nuova guida «60 cime dell'amicizia» si presenta così aggiornata, ampliata, con un più ricco contenuto e intende continuare la missione voluta dagli ideatori delle cime dell'amicizia; stimolare ed agevolare sincere relazioni tra gli uomini e l'amicizia in montagna.

Sono previsti 60 itinerari alpinistici nelle regioni confinanti del Friuli-Venezia Giulia, della Carinzia e nello Stato di Slovenia, allo scopo di far conoscere meglio queste regioni, le loro montagne e di approfondire l'amicizia tra le popolazioni e curare il cameratismo alpino.

Chi potrà documentare di aver salito almeno 30 delle cime previste (dieci per regione o Stato), riceverà, dopo aver inviato alla Sezione coordinatrice il suo diario, il diploma. Per la salita delle 60 cime, il distintivo.

I possessori di questi distintivi, a prescindere dalla classe sociale, del Paese di appartenenza e della lingua, sono legati dalla comune aspirazione verso il cameratismo alpino, che troverà il suo vero senso nel reciproco rispetto, nel soccorso e nella collaborazione.

#### *Queste le Sezioni coordinatrici:*

*in Italia:* Club Alpino Italiano - Sezione di Gorizia, via Rossini 13, I - 34170 GORIZIA

*in Austria:* Oesterreichischer Alpenverein, Zweig Villach, Schanzgasse 3

A - 9500 VILLACH - Postfach 130

*in Slovenia:* Planinska zveza Slovenije, Dvorčakova 9, SLO - 1000 LJUBLJANA

## Alpi Carniche

**Amariana 1905**

**Creta Grauzaria 2065**

**Sernio 2187**

**Zuc dal Boor 2195**

**Avanza 2489\*\*\***

**Peralba (Hochweiß) 2693**

**Monte Cavallo di Pontebba (Roßkofel) 2239**

**Zermula 2143**

**Coglians (Hohe Warte) 2780**

Alpi Carniche - Dolomiti di Sappada o Pesarine

**Creta Forata 2462**

## Alpi Giulie

**Canin (Kanin) 2587**

**Cimone del Montasio 2379**

**Jof di Montasio 2753**

**Grande Nabois 2313**

**Jof Fuart 2666**

**Due Pizzi 2046**

**Jof di Miezegnot 2087**

**Ponza Grande (Visoka Ponca) 2274**

## Prealpi Giulie

**Chiampon 1709**

Dolomiti orientali o d'oltre Piave

**Pramaggiore 2479**

T.C.I. - C.A.I. - **Alpi Giulie** - G. Buscaini

T.C.I. - C.A.I. - **Alpi Carniche** \*\*\*- E. Castiglioni

T.C.I. - C.A.I. - **Alpi Carniche** - vol. I - II A. De Rovere e M. Di Gallo

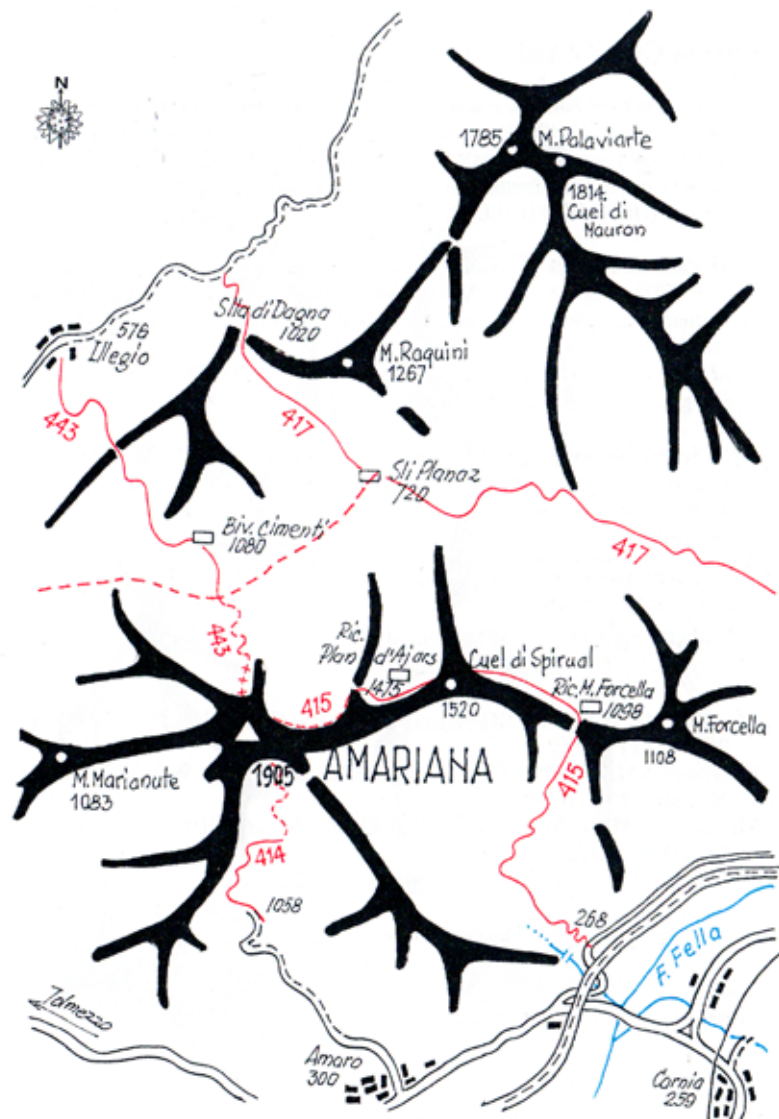
T.C.I. - C.A.I. - **Dolomiti orientali II** - A. Berti

## AMARIANA 1905

- I** 167 a. da S-E per cresta Est (via normale) da Stazione nella Carnia, SS. 52, oltre il Fiume Fella al Rio Favarnis (268) (tabella) **P** sent. 415, Stav. Amariana (609) (ore 1) Ric. M. Forcella (1098) (ore 1,30) Cresta Ovest, Cra di Plan d'Aiars (1475) sent. 415, in vetta (ore 2). Totale ore 4,30. **FACILE** disl. 1637 m  
da Amaro (300) **P** sent. 414 Rio Maggiore, Cuel di Noglars, ore 5,30. **POCO DIFFICILE** (fune metall.)
- da Nord. Sent. «R. CIMENTI» da Illegio (580) cappella **P** sent. 443, Baita R. Cimenti (1080) canalone del Portonat (attrezz.) Totale ore 4,30. **DIFFICILE** (segnalato)
- A** 167 a. S-O-Ostgrat (Normalweg), Stazione nella Carnia, SS. 52, Fella Fluß, Favarnis Bach (268) (Wegtafel), **P** Weg 415, Amariana Alm (609) (1 Std.), Biw. M. Forcella (1098) (1,30 Std), West-Grat, Plan d'Aiars Alm (1475), Weg 415, Gipfel (2 Std.). Ingesamt 4,30 Std. **LEICHT** Hu 1637 m  
Amaro (300) **P** Weg 414, Rio Maggiore, Cuel dai Noglars. Ingesamt 5,30 Std. **MÄSSIG SCHWIERIG** (Drahtseil)  
von Norden, Weg R. CIMENTI» von Illegio (580), Kapelle. **P** Weg 443, Biw. «R.Cimenti» (1080), Portonat-Rinne (Drahtseil). Ingesamt 4,30 Std. **SCHWIERIG** (Markierung)
- SLO** 167 a. Vzhodni greben (normalna pot), Žel. postaja Carnia, SS. 52, most čez reko Fella (Bela), potok Rio Favarnis (268) (tabla kažipot) **P**, pot 415, planina Amariana (609) (1 ura) zavetišče M. Forcella (1098) (1,30 ure), zahodni greben, planina d' Aiars (1475) pot 415, na vrh (2 uri). Skupno 4,30 ure. **LAHKA POT** viš. razlika 1637 m  
Amaro (300) **P** pot 414 Rio Maggiore, Cuel dai Noglars, 5,30 ur (zavarovano, jeklenice) **SREDNJE ZAHTEVNO**  
S severa pot, «R. CIMENTI», od Illegio (580) cerkvice **P**, pot 443 Baita R. Cimenti (1080), žleb Portonat (zavarovano). Skupno 4,30 ure. **ZAHTEVNO** (markirano)
- ☐** Ric. M. Forcella (1098), Ric. Plan d'Aiars (1475), Baita R. Cimenti (1080)  
Non custodito - unbewirtschaftet - neoskrbovano
- ✳** a Tolmezzo: Museo Carnico delle Arti e Tradizioni popolari «A. Gortani»  
Karnisches Kunst-u. Volks Museum «A. Gortani»  
Karnijski etnografski muzej «A. Gortani»
- Rio Citate:** (fossili, impervio) (Fossilien) (fosili, neurejena pot, težaven pristop)  
Val del Fella: Rio Favarnis (cascata) (Wasserfall) (slap)

**i** CAI Tolmezzo, 33028, v. Battisti, 4

**🌐** I.G.M. tav. Tolmezzo 1:25000  
Tabacco 013



## CRETA GRAUZARIA 2065

- I** 171 a. *canalone del Portonat e parete Ovest* (via normale) da Val Aupa, **P** Ponte Rio Flop (622) sent. 437 Cra Flop, Rif. Grauzaria (1250) (ore 1,30) sent. 444 al Portonat (1860) in vetta (ore 3,30). Totale ore 5. **FACILE** (I, I+) disl. 1444 m  
per *parete e cresta Sud (direttissima)* da Rif. Grauzaria (1250) sent. 446, Biv. Feruglio (1750) **MOLTO DIFFICILE**

- A** 171 a. *Portonat-Rinne u. Westwand* (Normalweg) vom Aupa Tal, **P** Brücke über Rio Flop (622), Weg 437, Flop Alm, Grauzaria Hütte (1250) (1,30 Std.), Weg 444, Portonatinne (1860) zum Gipfel (3,30 Std.). Insgesamt 5 Std. **LEICHT** (I, I+) Hu 1444 m  
*Wand u. Südgrat (Direttissima)* von der Grauzaria Hütte (1250) Weg 446 bis zum Biv. Feruglio (1750). **SEHR SCHWIERIG**

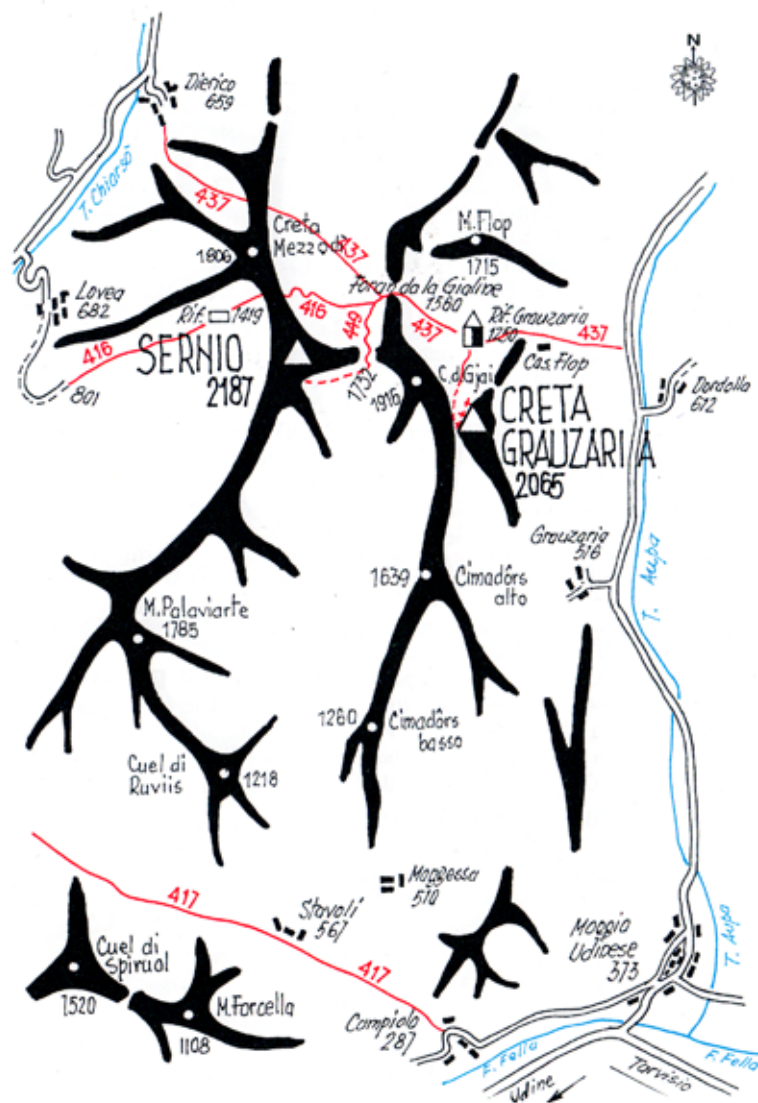
- SLO** 171 a. *Grapa Portonat in zahodna stena* (normalna pot), Val Aupa, **P** most čez Rio Flop (622) pot 437, planina Flop, zavetišče. Grauzaria (1250) (1,30 ure), pot 444 v grapo Portonat (1860), na vrh (3,30 ur). Skupno 5 ur. **LAHKA POT** viš. razlika 1444 m  
*Stena in južni greben (direktna smer)*, zavetišče Grauzaria (1250), pot 446, bivak Feruglio (1750) **ZELO ZAHTEVNO**

**Rif. GRAUZARIA** (1250) CAI Moggio Ud.se  
☎ 15/05 30/09 ❄

- \* **Alta Via VAL D'INCAROIO** (segnavia BIANCO-GIALLO) sent. 437, 435, 442 **POCO DIFFICILE**  
**Höhenweg VAL D'INCAROIO** (WEIß-GELBE-Markierung) Wege 437, 435, 442 **MÄSSIG SCHWIERIG**  
**Visoka pot VAL D'INCAROIO** (BELO-RUMENE markacije), pot 437, 435, 442 **SREDNJE ZAHTEVNO**  
(Albergo Cavallino, Paularo. Osteria "alla Frasca", Dierico)

**CAI Moggio Ud.se**, 33015, Moggio Udinese

**I.G.M. tav. M. Sèrnio 1:25000**  
Tabacco 09 018







⚡ Alta Via VAL D'INCAROIO (segnavia BIANCO-GIALLO) sent. 437, 435, 442  
**POCO DIFFICILE**

Höhenweg VAL D'INCAROIO (WEIß-GELBE-Markierung) Wege 437, 435, 442  
**MÄSSIG SCHWIERIG**

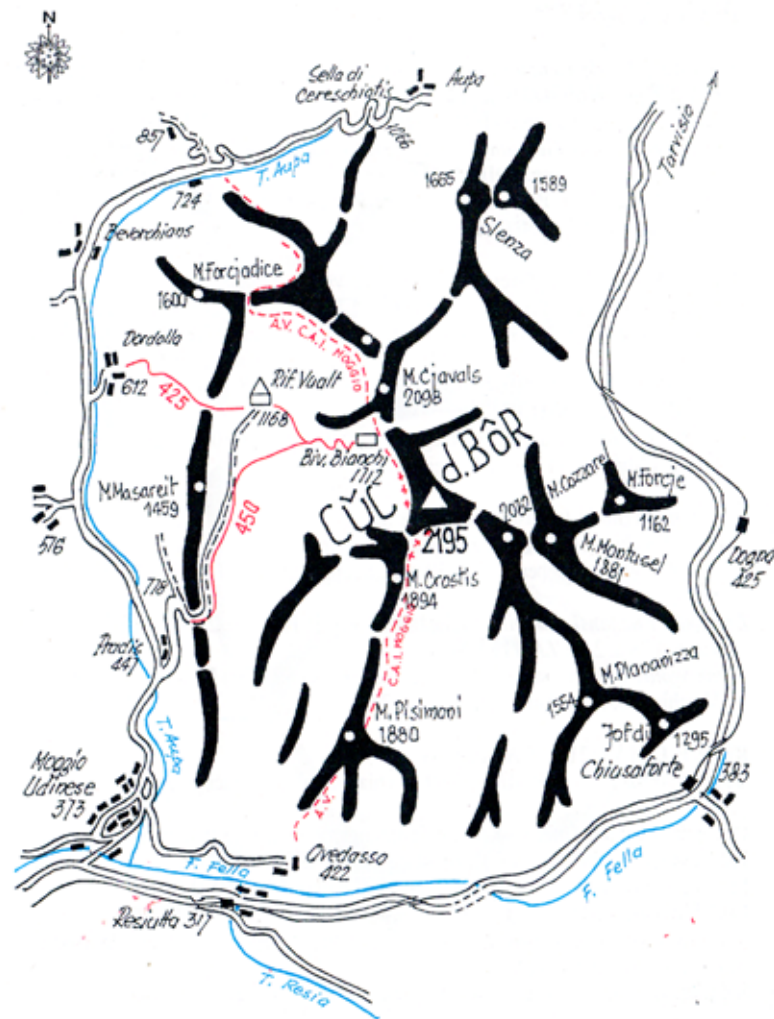
Visoka pot VAL D'INCAROIO (BELO-RUMENE markacije), pot 437, 435, 442  
**SREDNJE ZAHTEVNO**

📍 *(Albergo Cavallino, Paularo. Osteria " alla Frasca", Dierico)*  
CAI Moggio Ud.se. 33015, Moggio Udinese  
CAI Tolmezzo, 33028, v. Battisti, 4

🌐 *I.G.M. tav. M. Sernio 1:25000*  
*Tabacco 09 018*

## ZUC DAL BOOR 2195 o Cuc dal Bor

- I** 216 a. - *cresta N-N-O* (via normale) dal Biv. Bianchi (1712)  
 a. da Pradis (477) **P** sent. 450, bivio sent. 428, ore 3  
 b. da Dordolla (612) **P** sent. 425 Cra Vualt (1282), ore 3,15  
 da **Biv. Bianchi** (1712) cresta NNO (segnavia GIALLO-ROSSO) Alta Via C.A.I. MOGGIO (ore 1) (attrezz.) roccette in vetta (ore 1,30). Totale 5,30/5,45, da Biv. Bianchi **DIFFICILE** disl. 1770 m  
 da **Sud** - Ovedasso (422) **P**, Alta Via CAI MOGGIO, sent. 423, ore 7,30. **DIFFICILE**
- A** 216 a. *N-N-Wgrat* (Normalweg) zum Biv. Bianchi (1712)  
 a. von Pradis (477) **P** Weg 450, Abzweigung Weg 428, 3 Std.  
 b. von Dordolla (612) **P** Weg 425 Vualt-Alm (1282) 3,15 Std.  
**Biv. Bianchi** (1712), NNW-Grat (GELB-ROTE-Markierung) Höhenweg CAI MOGGIO (1 Std.) (Drahtseil), Schroffen, zum Gipfel (1,30 Std.). Insgesamt 5,30/5,45 Std., nach Biv. Bianchi, **SCHWIERIG** Hu 1770 m  
 von **Süden** - Ovedasso (422) **P** über Höhenweg CAI MOGGIO, Weg 423, 7,30 Std. **SCHWIERIG**
- SL** 216 a. *S-SZ greben* (normalna pot) do bivaka Bianchi (1712)  
 a.- Pradis (477) **P**, pot 450 odcep na poti 428, 3 ure  
 b.- Dordolla (612) **P**, pot 425, planina Vualt (1282) 3,15 ure  
 od bivaka vzhodni greben (RUMENO-RDEČA markacija) Alta Via C.A.I. MOGGIO (1 ura) jeklenice, skrotje, na vrh (1,30 ure). Skupno 5,30/5,45 ur. **ZAHTEVNO** viš. razlika 1770 m  
**Z juga:** Ovedasso (422) **P** višinska pot CAI MOGGIO pot 423, vrh 7,30 ur. **ZAHTEVNO**
- NO RIFUGI** pernottamento a valle - keine Hütten, Übernachtung im Tal - Ni kočje, no čitev v dolini.
- \*** 225 c. - *Alta Via CAI MOGGIO* (segnavia GIALLO-ROSSO) sent. 423, 450, 425, 431 (ore 14/15) **DIFFICILE** - (sezione CAI di Moggio Udinese)  
 225 c. - *Höhenweg CAI MOGGIO* (GELB-ROTE-Markierung) Wege 423, 450, 425, 431, (14/15 Std.) **SCHWIERIG**  
 225 c. - *Višinska pot CAI MOGGIO* (RUMENO-RDEČA markacija) poti 423, 450, 425, 431 (14/15 ur) **ZAHTEVNO**
- i** CAI Moggio Ud.se, 33015, Moggio Udinese





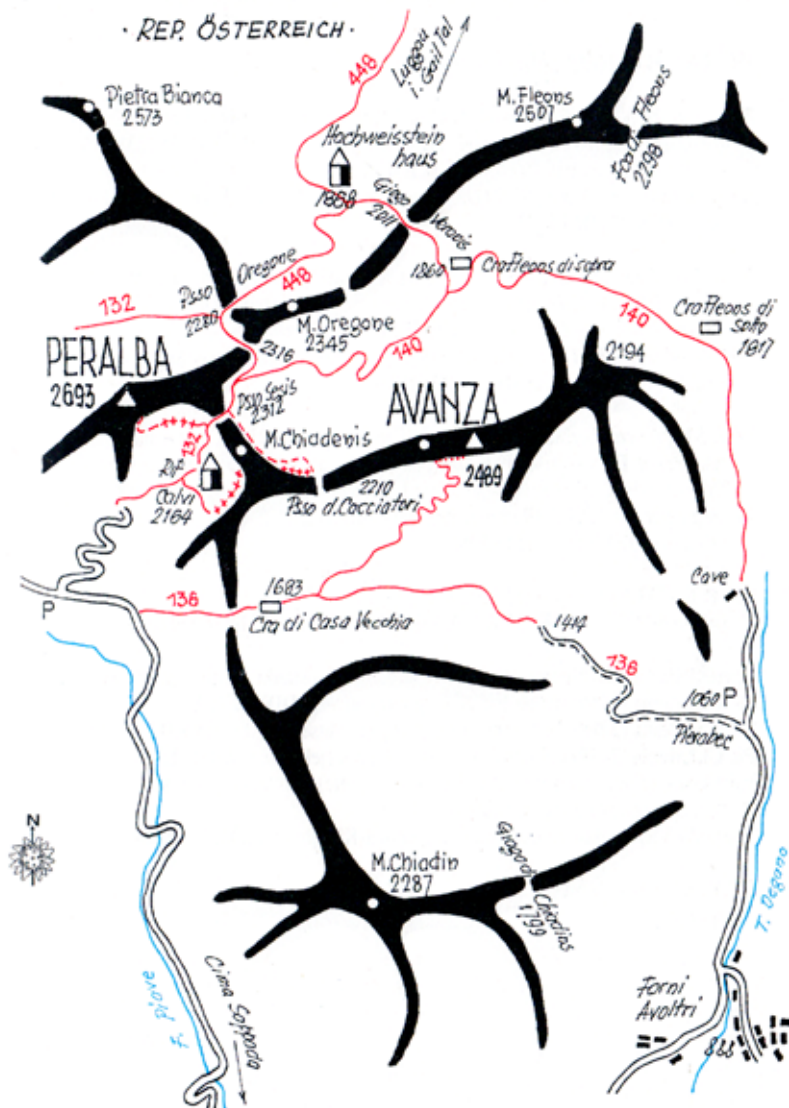
## AVANZA 2489 \*\*\*

- I** 78 a. - da S-O, via comune (sent. di guerra) Cima Sappada (1290) sent. 132 (carroz.) Cra di Casa Vecchia (1681), **P** canalone Sud (ore 0,45) Campanili delle Genziane (baracche di guerra) cresta Est, in vetta (ore 1,30). Totale 2,15. **FACILE** disl. 808 m da **Ovest, Forc. delle Genziane** (sent. di guerra), dal Rif. P. F. Calvi (2164) Cima delle Batterie, (it. 78 a.) ore 2 **DIFFICILE**  
da **Forni Avoltri** (888) Ponte sul F. Degano, Pierabech (1068) **P** sent. 136 Cra di Casa Vecchia (1681) ore 2,30 (vedi it. 78 a.)
- A** 78 a. S-W-Weg (Kriegssteig) **Normalweg** von Cima Sappada (1290), Weg 132 (Fahrstraße), Casa Vecchia Alm (1681) **P** Süd-Rinne (45 Min.), Enzian Türme (Kriegs-Baracke) Ost-Grat, zum Gipfel (1,30 Std.). Insgesamt 2,15 Std, **LEICHT** Hu 808 m  
von **Westen**, Calvi Hütte (2164) Enzian Scharte (Kriegsweg) Cima delle Batterie (Route 78 a.) 2 Std. **SCHWIERIG**  
**Forni Avoltri** (888) Brücke über Degano Fluß, Pierabech (1068) **P** Weg 136, Casa Vecchia Alm (1681) 2,30 Std., weiter Route 78 a.
- SLO** 78 a. z jugovzhoda (vojaška pot) Cima Sappada (1299), pot 132 (prevozno) planina Casa Vecchia (1681) **P**, južna grapa (45 min.) Encijanski stolpi (ostanki vojaških zgradb) vzhodni greben, vrh (1,30 ure). Skupno 2,15 uri. **LAHKA POT** viš. razlika 808 m  
**Z zahoda, Encijanska škrbina** (vojaška pot) zav. P. F. Calvi (2164) vrh Batterie - dalje kot pod 78 a. 2 uri **ZAHTEVNO**  
**Forni Avoltri** (888) most čez reko Degano, Pierabech (1068) **P**, pot 136 planina Casa Vecchia (1681) 2,30 ure, dalje kot pod 78 a.

**Rif. P. F. CALVI** (2164) CAI Sappada  
☎ 0435/469232 📞 01/06 30/09 🗝️ chiavi/Schlüssel/ključ: Sappada

- ✳️ Opere della Grande Guerra - Kriegsbefestigungen - ostanki utrdb iz prve svet. vojne  
**Pic Chiadenis (2489)** parete Est, via di guerra attrezz. **DIFFICILE**  
**Pic Chiadenis (2489)** Ost-Wand, Kriegsweg (Drahtseil) **SCHWIERIG**  
**Pic Chiadenis (2489)** vzhodna stena, vojaška pot (jeklenice) **ZAHTEVNO**  
Val Fleons: (flora: zona protetta. Fauna: marmotte) - (Alpenflora/ Fauna: Murmeltier) - (flora: zaščiteno področje/ favna: svizec)  
**Sappada**: Orrido dell'Acquatona - Acquatonaclamm - soteska Acquatona

🌐 I.G.M. tav. Forni Avoltri 1:25000  
Tabacco 01



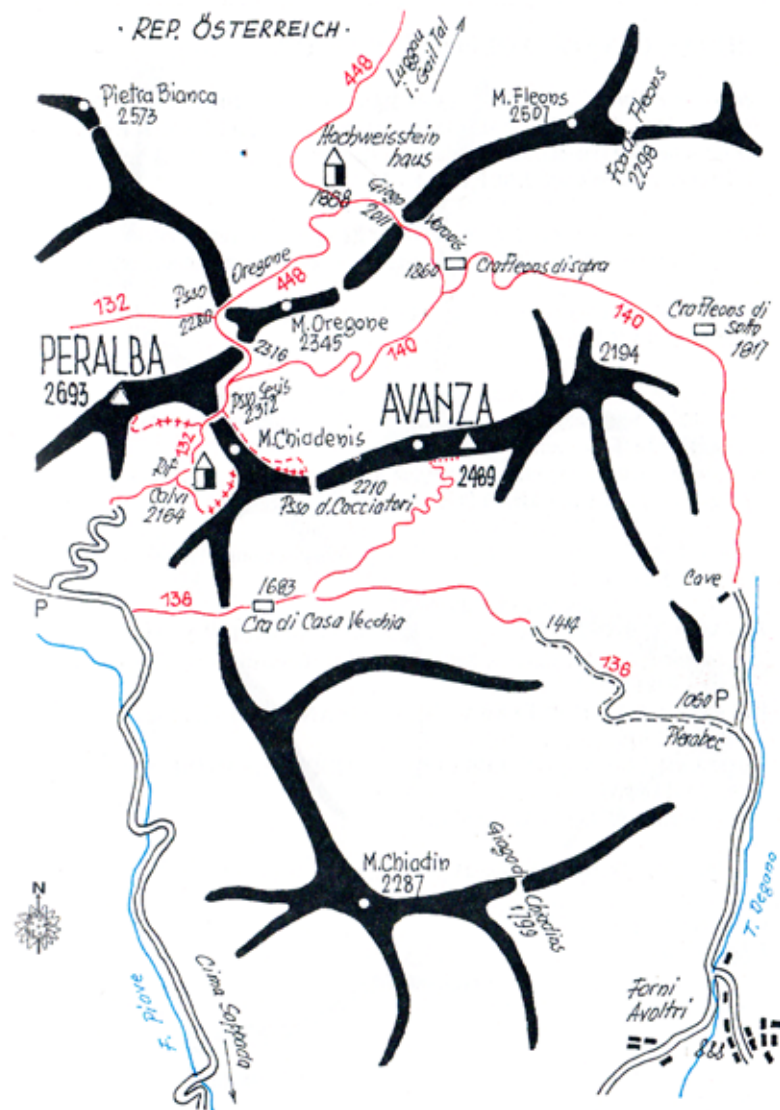
## PERALBA 2693 (Hochweißstein)

- I** 74 a. - *cresta N-E* (via normale) da Cima Sappada (1290) carroz. sent. 132 Sorgenti del Piave, **P** Rif. P. F. Calvi (2164) Passo di Sesis, Passo del Castello (2316) (canalone) in vetta (ore 2 da Rif. Calvi) **FACILE** disl. 529 m  
per la parete S-E «*Via P. SARTOR*» (via ferrata) da Rif. P. F. Calvi (segnalaz.) in vetta ore 2. **POCO DIFFICILE**
- A** 74 a. *N-O-Grat* (Normalweg) von Cima Sappada (1290) Fahrstraße, Weg 132, Piave Quelle **P** P. F. Calvi Hütte (2164), Sesis Sattel, Castello Sattel (2316), Rinne, zum Gipfel (2 Std. von Calvi Hütte) **LEICHT** Hu 529 m  
*S-O-Wand «P. SARTOR»* (Klettersteig), von Calvi Hütte, Sesis Sattel (Wegzeichen), zum Gipfel 2 Std. **MÄSSIG SCHWIERIG**
- SLO** 74 a. *SV greben* (normalna pot) naselje Cima Sappada (1290) prevozna pot 132, izviri reke Piave, **P**, zavetišče P. F. Calvi (2164) prelaz Sesis (2367) prelaz Castello (2316) žleb, na vrh (2 uri iz zavetišče Calvi) **LAHKA POT** viš. razlika 529 m  
*JV stena pot «P. SARTOR»* (plezalna pot) zavetišče P. F. Calvi (2164) (markacije) na vrh 2 uri. **DELNO ZAHTEVNO**

**Rif. P. F. CALVI** (2164) CAI Sappada  
☎ 0435/469232 📞 01/06 30/09 🗝️ chiavi/Schlüssel/ključ: Sappada

- ✳️ Opere della Grande Guerra - Kriegsbefestigungen - ostanki utrd iz prve svet. vojne  
**Pic Chiadensis (2489)** parete Est via di guerra attrezz. **DIFFICILE**  
**Pic Chiadensis (2489)** Ost-Wand, Kriegsweg (Drahtseil) **SCHWIERIG**  
**Pic Chiadensis (2489)** vzhodna stena, vojaška pot (jeklenice) **ZAHTEVNO**  
Val Fleons: (flora: zona protetta. Fauna: marmotte) - (Alpenflora/ Fauna: Murmeltier) - (flora: zaščiteno področje/ favna: svizec)  
**Sappada:** Orrido dall'Acquatona - Acquatona-Klamm - soteska Acquatona

🌐 I.G.M. tav. Forni Avoltri 1:25000  
Tabacco 01



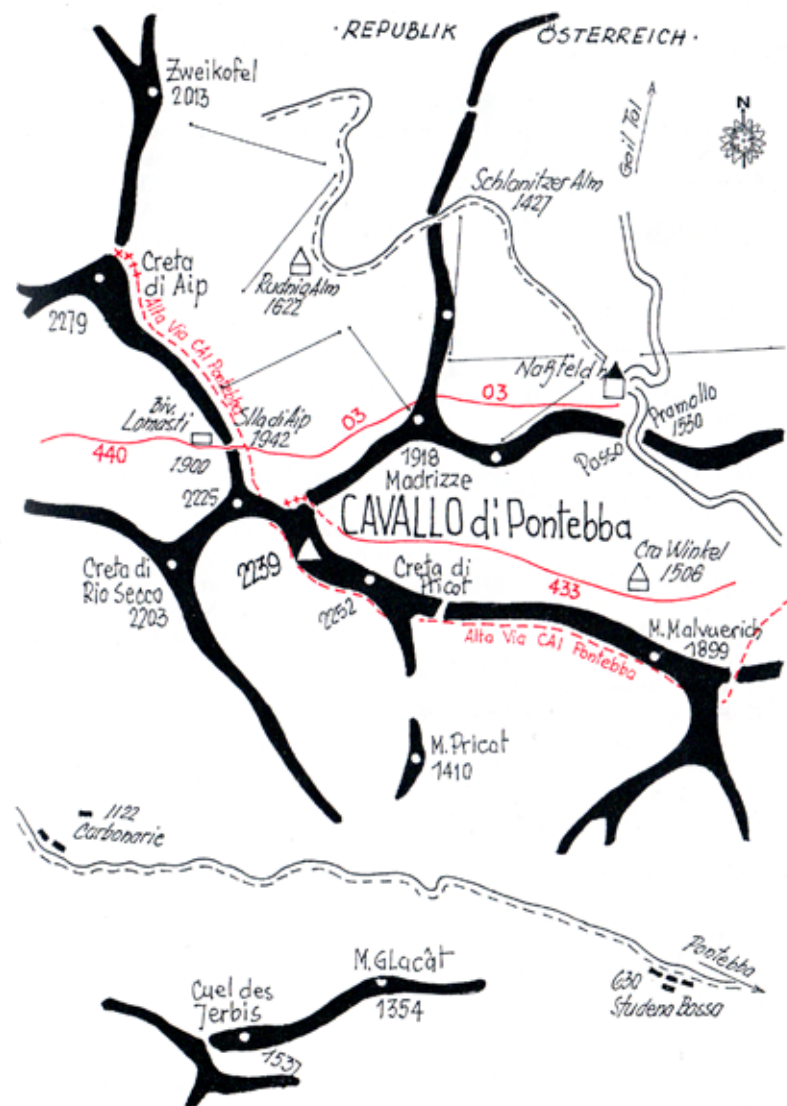


## MONTE CAVALLO DI PONTEBBA 2239 (*Roßkofel*)

- I** per *versante Nord*. Caserma GdF (1464) **P** carrozz. per Passo Pramollo, Cra Winkel (1506) Forc. di q. 2025, via «E. Contin» (attrezz.) in vetta ore 3. **FACILE** disl. 775 m  
per *versante N-O* (via normale austriaca) da Passo Pramollo (1530) **P** Sella Madrizze, Sella di Aip (1942) ore 2,30. **FACILE**
- A** *Nordseite*, von der Zollwacht-Kaserne (1464) **P** Fahrstraße zum Naßfeld, Winkel Alm (1506), Hohe Scharte 2025, Klettersteig «E. Contin», zum Gipfel 3 Std. **LEICHT** Hu 775 m  
*N-W-Seite* (Oesterr.Normalweg) vom Naßfeld (1530) **P** Madritschen, Aip Sattel (1942) 2,30 Std. **LEICHT**
- SLO** *Severno pobočje*, vojašnica mejne straže (1464) **P**, prelaz Mokrine (prevozno) planina Winkel (1506) škrbina na koti 2025, pot «E. Contin» (jeklenice) na vrh 3 ure. **LAHKA POT** viš. razlika 775 m  
*SZ pobočje* (avstrijska normalna pot) prelaz Naßfeld (1530) **P**, sedlo Madrizze, sedlo di Aip (1942) 2,30 ure. **LAHKA POT**
- al Passo Pramollo, rifugio, alberghi - Naßfeld, Übernachtungsmöglichkeit - hoteli na prelazu Mokrine
- \*** **Alta Via CAI PONTEBBA** (segnavia AZZURRO-ARANCIO), M. Malverich Alto, Creta di Pricot, M. Cavallo, Sella di Aip (Biv. Lomasti 1900), Creta di Aip, ore 11/13. **DIFFICILE**  
**Höhenweg CAI PONTEBBA** (BLAU-ORANGE-Markierung) 11/13 Std. **SCHWIERIG**  
višinska pot **Via CAI PONTEBBA** (SVETLOMODRO-ORANŽNE markacije) 11/13 ur. **ZAHTEVNO**  
(Bruno Contin, via Nazionale, Pontebba)

**i** CAI Pontebba, 33016, v. Mazzini 45

**globe** I.G.M. tav. Pontebba 1:25000  
Tabacco 018



## ZERMULA 2143

- I** 135 a. *per cresta O-N-O* (via normale) da Paularo (648) carrozz. per Cason di Lanza, Pian di Zermula (1102) **P** Cra Zermula (1298) sent. 442 per cresta (Alta Via VAL d' INCAROIO segn. BIANCO-GIALLO) in vetta ore 3. **FACILE** disl. 1041 m *Passo Cason di Lanza* (1552) **P** sent. 442 a., 442 in vetta ore 2,30. **FACILE** *parete Nord* (via ferrata) da Passo Cason di Lanza **P** (segn. GIALLO-ROSSO) **DIFFICILE**

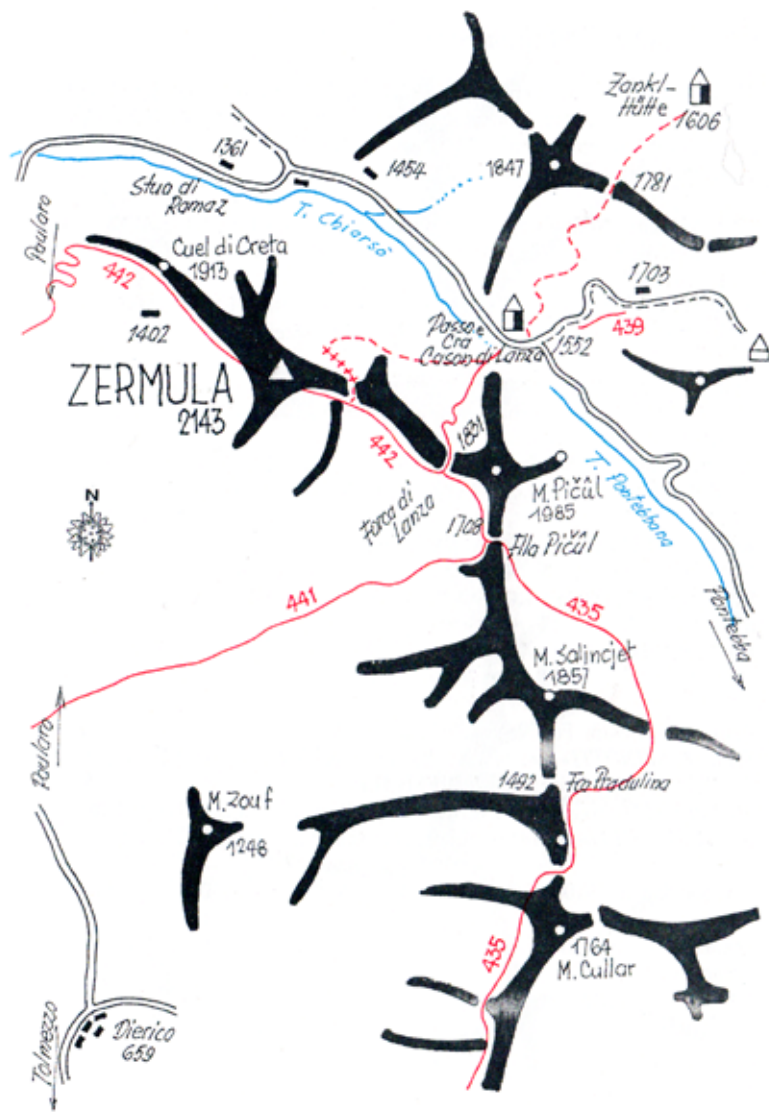
- A** 135 a. *W-N-W-Grat* (Normalweg) von Paularo (648) Fahrstraße, Cason di Lanza, Pian di Zermula (1102) **P** Zermula Alm (1298), Weg 442, Grat (Höhenweg VAL d' INCAROIO, WEISS-GELBE-Markierung), zum Gipfel 3 Std. **LEICHT** Hu 1041 m *Cason di Lanza Bergsattel* (1552) **P** Weg 442 a., weiter Weg 442, 2,30 Std. **LEICHT** *Nord Wand* (Klettersteig) Cason di Lanza **P**. (GELB-ROTE-Markierung) **SCHWIERIG**

- SLO** 135 a. *SV greben* (normalna pot) iz Paularo (648) cesta prevozna do Cason di Lanza, Pian di Zermula (1102) **P**, planina Zermula (1298) pot 442 po grebenu (višinska pot VAL d' INCAROIO, BELO-RUMENA markacija), na vrh 3 ure **LAHKA POT** viš. razlika 1041 m *Prelaz Cason di Lanza* (1552) **P** pot 442 a. in 442, na vrh 2,30 uri **LAHKA POT** *Severna stena* (plezalna pot) Prelaz Cason di Lanza **P** (RUMENO-RDEČA markacija) **ZAHTEVNO**

**Rif. Passo Cason di Lanza** (1552) privato  
 ☎ 0433/92658 📞 01/06 30/09 🌸

- ✳ Biv. E. LOMASTI (1900) alla Sella d' Aip - Aip Sattel - na sedlu d' Aip Cason di Lanza (flora) (Alpenflora)  
*Creta di Aip* (2279) sent., Weg, pot 439

🌐 I.G.M. tav. Paularo 1:25000  
 Tabacco 09 018



## COGLIANS 2780 (Hohe Warte)

- I** 37 a. *versante Sud* (via normale) da Collina al Rif. Tolazzi (1350) **P** sent. 143 Rif. Marinelli (2111) Forc. Moraret segue sent. 143 in vetta ore 5. **FACILE** disl. 1447 m  
*parete Nord* (via ferrata) sent. 144 al Passo Volaia, Rif. E. Pichl (Austria) Valentin Törl (attrezz.) ore 6. **DIFFICILE** (caduta sassi)
- A** 37 a. *Südseite* (Normalweg) von Collina über Tolazzi Hütte (1350) **P** Weg 143, Marinelli Hütte (2111), Moraret Scharte, Weg 143, Gipfel 5 Std. **LEICHT** Hu 1447 m  
*Nordwand* (Klettersteig), Weg 144 über Volaia Sattel, E. Pichl Hütte (Kärnten) Valentinörl (Sicherungen) 6 Std. **SCHWIERIG** (Steinschlag)
- SLO** 37 a. *Južno pobočje* (normalna pot) Collina, Dom Tolazzi (1350) **P**, pot 143, zavetišče Marinelli (2111) škrbina Moraret, pot 143, na vrh 5 ur. **LAHKA POT** viš. razlika 1447 m  
*Severna stena*, pot 144 (plezalna), sedlo Volaia, koča E. Pichl (1959) (Avstrija) Valentin Törl (jeklenice) vrh, 6 ur. **ZELO ZAHTEVNO** (padajoče kamenje)

- Rif. O. MARINELLI** (2111) CAI SAF Udine  
☎ 0433/779177 🕒 01/07 20/09
- Rif. LAMBERTENGI-ROMANIN** (1970) privato  
☎ 0433/72017 🕒 01/06 30/09
- Rif. E. PICHL** (1959) OeAV Wien  
🕒 01/06 30/09

- ✳️ Passo Volaia (fossili, Fossilien, sedlo Volaia: fossili  
*Sent. «R. SPINOTTI»* sent.145, Rif. Lambertenghi-Romanin (tabella) (attrezz.) Vallone del Ploto, Rif. Marinelli ore 2. **DIFFICILE**  
*«R. SPINOTTI»* Weg 145 (versicherter Weg) (Wegtafel) 2 Std. **SCHWIERIG**  
*pot «R. SPINOTTI»* pot 145 (kažipot) zavarovana pot, 2 uri. **ZAHTEVNO**

- I** CAI SAF Udine, 33100, v. Odorico da Pordenone 3, ☎ 0432/504290

- 🌐 I.G.M. tav. M.Coglians 1:25000  
Tabacco 01  
504290





**CRETA FORATA 2462** o *Creta di Flaudona*

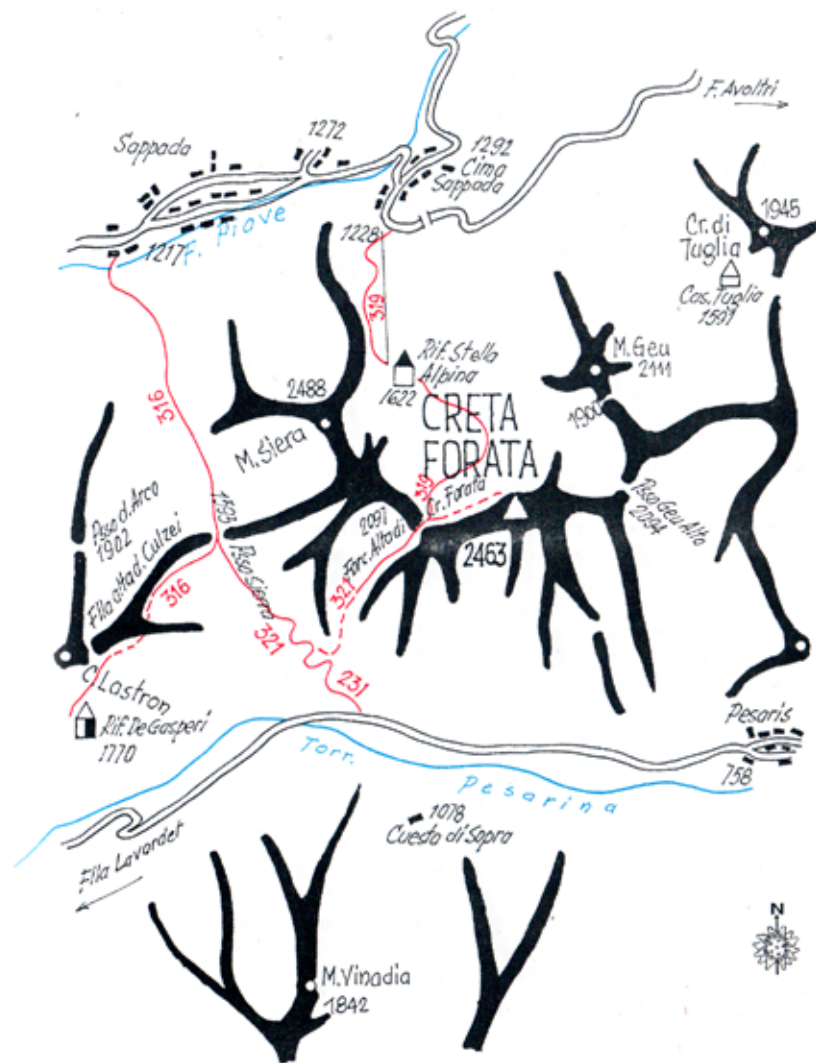
- I** 306 a. (via comune) da **Cima Sappada** (1290) **P** a Pian dei Larici sent. 319, Rif. M. Siera (1606) (event. seggiovia) Vallon di Creta Forata sent. 321, cengia detritica da Ovest a Est, sella di q. 2447, in vetta ore 4. **FACILE** disl. 856 m da Pian dei Larici da **Sud (Val Pesarina)** da Culzei (958) **P** sent. 231 Cra Siera di Sotto (1430) bivio sent. 321, Forc. Creta Forata (2097) (itin. 306 a.) ore 6. **FACILE**
- A** 306 a. (Normalweg) von **Cima Sappada** (1290) **P** über Pian dei Larici, Weg 319, Siera Hütte (1606) (Sesselbahn), Creta Forata, Graben, Weg 321, Schuttbedecktes Band W-O, Scharte 2447, weiter zum Gipfel 4 Std. **LEICHT** Hu 856 vom Pian dei Larici von **Süden (Pesarina Tal)** von Culzei (958) **P** Weg 231, Untere Siera Alm (1430) Abzweigung Weg 321, Creta Forata Scharte (2097) (Route 306 a.) 6 Std. **LEICHT**
- SLO** 306 a. (normalna pot) **Cima Sappada** (1290) **P**. pot 319 Pian dei Larici, Koča M. Siera (1606) (sedežnica) Vallon di Creta Forata, pot 321 (gruščnata polica od zahoda proti vzhodu), sedlo na koti 2447, na vrh, 4 ure. **LAHKA POT** viš. razlika s Pian dei Larici 856 m  
z **juga (dolina Pesarina)** Culzei (958) **P** pot 231 planina Siera di Sotto (1430) na razpotju pot 321, Forc. Creta Forata (2097) dalje kot pod 306 a. 6 ur. **LAHKA POT**

- Rif. M. SIERA** (1606) privato (seggiovia, Sesselbahn, sedežnica)  
 ☞ estate e inverno - ganzjährig geöffnet - oskrbovano pozimi in poleti  
**Rif. F. Ili DE GASPERI** (1767) CAI Tolmezzo  
 ☎ 0433/69069 ☎ 01/06 30/09 ☎

- ✳ Vallon di Creta Forata (flora) (Alpenflora)  
 da **Rif. De Gasperi sent. 316 «CORBELLINI»**, sent. 317 al **Rif. De Gasperi De Gasperi Hütte** über Weg 316 «CORBELLINI», Rundweg 317 von der **De Gasperi Hütte** (Felsformation)  
 Iz koče **De Gasperi pot 316 «CORBELLINI»**, in nazaj do **Koče De Gasperi**, pot 317 (skalne tvorbe)

- i** CAI Tolmezzo, 33028, v. Battisti 45

- globe** I.G.M. tav. Prato Carnico 1:25000  
 Tabacco 01



## Monte CANIN 2587 (Kanin)

- I** 149 a. via «Julia» (attrezzata) Sella Nevea (1154) **P** al Rif. C. Gilberti (1850) (ore 2) (o funivia) sent. 632 Sella Bila Pec (2005) (ore 0,30) Foran del Mus q. 2018, ghiacciaio, sperone Sud (ore 1,30) via «Julia» (attrezz.) per cresta in vetta (ore 3 da Rif. Gilberti) **DIFFICILE** disl. 737

versante Nord e cresta Est (Via delle Cenge) it. 149 a., q. 2400 segnal. (ore 4) **DIFFICILE**

da Sud (Slovenia) da Bovec (460) funivia del Canin (2200) Koča Petra Skalarja (1811), dir. Ovest per cresta in vetta ancora ore 2,30. **FACILE**

- A** 149 a. via «Julia» (Steiganlage) vom Sella Nevea (1154) **P** zur C. Gilberti Hütte (1850) (2 Std.) - oder Seilbahn - Weg 632, Bila Pec Sattel (2005) (30 Min.), Foran del Mus p. 2018, Schneefeld, Süd Felssporn (1,30 Std.), via «Julia» (Klettersteig) über Grat, zum Gipfel (3 Std. von der Gilberti Hütte) **SCHWIERIG** Hu 737 m

Nordflanke und O. Grat (via delle Cenge) siehe 149 a., p. 2400 (Markierung) (4 Std.) **SCHWIERIG**

von Süden (Slowenien) von Bovec (460) Canin Gondelbahn (2200) Koča Petra Skalarja (1811), von hier nach Westen, über den Grat noch 2,30 Std. **LEICHT**

- SLO** Pot 149 a. «Julia» Sella Nevea (1154) **P**, koča Gilberti (1850) (2 uri) ali kableska žičnica; pot 632 Sella Bila Pec (2005) (30 min.) Foran del Mus, viš. točka 2018, ledenik, južna ostroga (1,30 ure) pot «Julia» (3 ure iz kočé Gilberti) **ZAHTEVNO** (jeklenice) viš. razlika 737 m

Sverno pobočje, vzhodni greben (Via delle Cenge) glej tura 149 a. viš. točka 2400, markacije, vrh (4 ure) **ZELO ZAHTEVNO**

z juga (Slovenija) Bovec (460) Kaninska žičnica (2200) Koča Petra Skalarja (1811), odtod zahodna smer na greben, vrh še 2,30 ure. **LAHKA POT**

- Rif. C. GILBERTI** (1850) (funivia) CAI SAF Udine  
☎ 0433/54015 📞 01/12 30/04 - 01/06 30/10

Gruppo del Canin - Col delle Erbe, M. Robon  
carsismo/speleologia - Karstlandschaft - kraški pojavi, jamarstvo

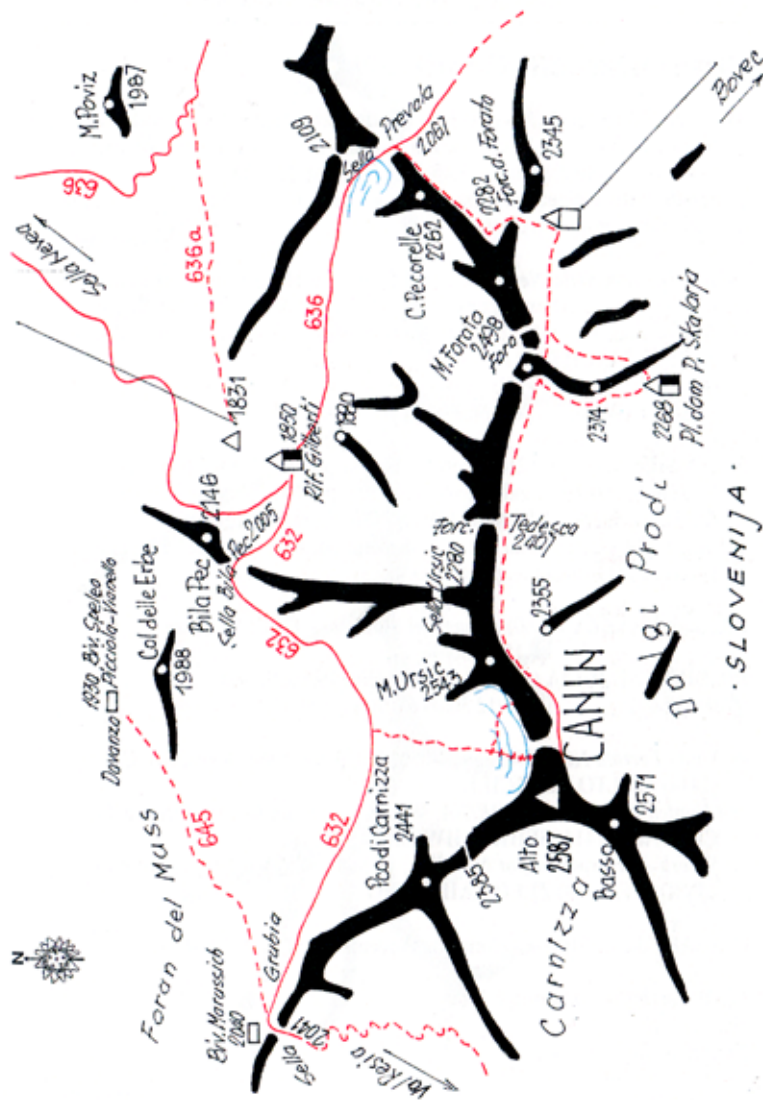
- ✳ 149 e. - per cresta Sud (J. Kugy 16.07.1898) (I, II) Süd Grat - Južni greben: Passo Infrababa Grande (2025) per cresta M. Slebe (2317) passo Lasca Plagna (2306), Lasca Plagna (2448), Cerni Vogu (2422), Porton sotto Canin (2345) (ore 2,30), M. Canin Basso (2571) (40 min), in vetta (20 min) Totale 3,30 ore. **DIFFICILE - SCHWIERIG - ZATHEVNO**

- CAI SAF Udine**, 33100, v. Odorico da Pordenone 3, ☎ 0432/504290

- 🌐 I.G.M. tav. M. Canin 1:25000

Tabacco 019

Freitag & Berndt f.14







## JOF di MONTASIO 2753

- I** *versante Sud*, da Sella Nevea (carrozz.) a Cre Pecol (1517) **P** sent. 622 Forca dei Disteis (2201) bivio (segnalaz.) (ore 1,45), Scala A. Pipan (attrezz.) per cresta in vetta (ore 0,45) totale 4, **DIFFICILE** disl. 1236 m  
*versante S-O* «via Findenegg» da Cre Pecol a Forca dei Disteis, (segnal.) Canalone Findenegg (friabile) (ore 3,30) **DIFFICILE**  
*da Nord* «diretta Kugy», sent. 611 Biv. Stuparich, al nevaio (attrezz.) Passo Oitzinger (II) cresta Est (ore 6) **MOLTO DIFFICILE**

- A** *Südseite*, vom Sella Nevea (Fahrstraße) zur Pecol Alm (1517) **P** Weg 622, Disteis Scharte (2201), Abzweigung (Markierung) (1,45 Std.), Pipan Leiter von hier über den Grat zum Gipfel (0,45 Std.). Insgesamt 4 Std., **SCHWIERIG** Hu 1236 m  
*S-W-Seite* «Findenegg Führe», Pecol Alm, Disteis Scharte (Markierung) Findenegg Rinne (brüchig) (3,30 Std.) **SCHWIERIG**  
*Nordseite* «diretta Kugy», Weg 611, Biv. Stuparich über Schneefeld, Oitzinger Stelle (gesichert II), West Grat (6 Std.) **SEHR SCHWIERIG**

- SLO** *Južno pobočje*, Sella Nevea planina Pecol (1517) **P**, pot 622 škrbina Forca dei Disteis (2201), razpotje (markacija) (1,45 ure) lestve A. Pipana (zavarovanje) vrh (45 min.) skupno 4 ure, **ZAHTEVNO** viš. razlika 1236 m  
*Jugovzhodno pobočje* «Findeneggova pot», planina Pecol, Forca dei Disteis, Findeneggova grapa (markacije) krušljivo, greben, vrh (3,30 ure) **ZAHTEVNO**  
*S severa* «direktna Kugyjeva», smer bivak Stuparich, pot 611, snežišče, Oitzingerjev prelaz (zavarovanje II) vzhodni greben, vrh, 6 ur. **ZELO ZAHTEVNO**

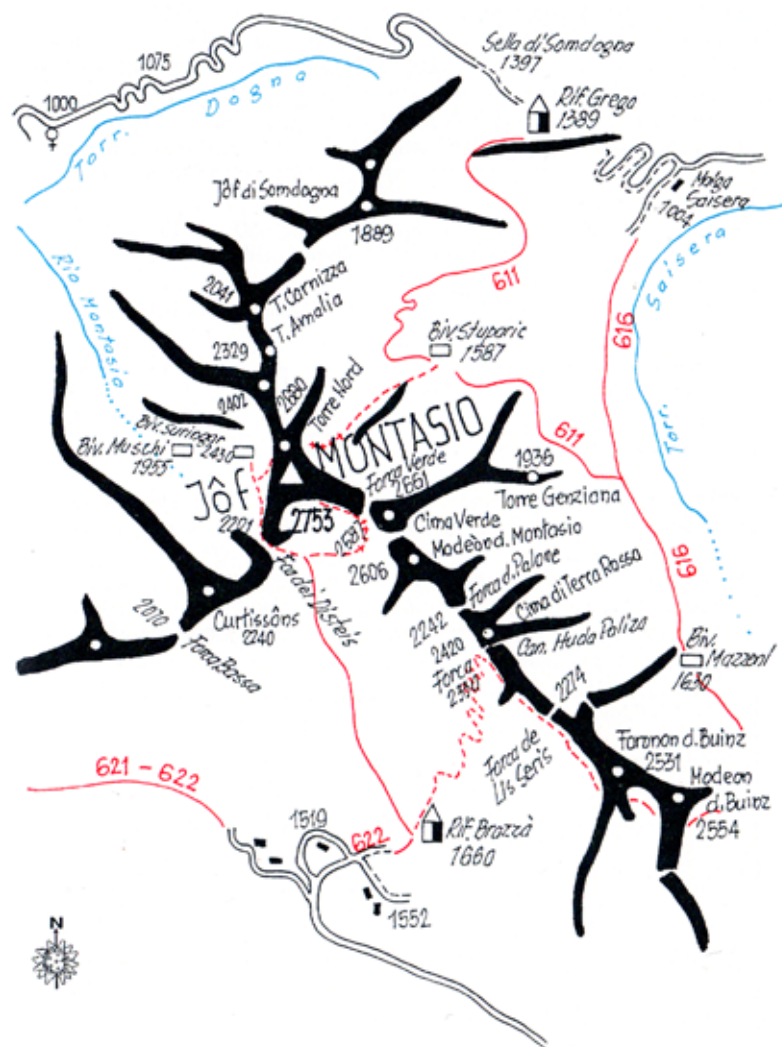
**Rif. G. di BRAZZA'** (1660) ai piani del Montasio - CAI SAF Udine  
 ☎ 15/06 30/09

Biv. A. SURINGAR (2430) CAI SAG Trieste

**Rif. Fili GREGO** (1389) CAI SAG Trieste

☎ 0428/60111 ☎ 30/05 04/11

Biv. C. STUPARICH (1587) CAI SAG Trieste



- \* **Sent. «CERIA-MERLONE»:** da Forca di Terrarossa, Foronon e Modeon del Buinz, Plagnis, Forc. Lavinal dell'Orso (sent. attr.) **DIFFICILE.** (versicherter Steig) **SCHWIERIG.** (zavarovana pot) **ZAHEVNO**
- Jof di Montasio:**(da **NORD**, Nordwand, severna smer) «*Via dei cacciatori italiani*» o «*Via AMALIA*»: (attrezz.) (Il segnal.), Biv. A. Suringar (2430) cresta N-O (ore 5) **DIFFICILE.** (versicherter Steig) (Il, Markiert) **SEHR SCHWIERIG.** (zavarovanje, markirano) **ZELO ZAHEVNO**

📍 CAI SAF Udine, 33100, v. Odorico da Pordenone 3, ☎ 0432/504290  
CAI SAG Trieste, 34132, v. Macchiavelli, 17, ☎ 040/630464

🌐 I.G.M. tav. Jof del Montasio 1:25000  
Tabacco 019  
Freitag & Berndt f. 14



## GRANDE NABOIS 2313

- I** 86 a. da Est (via normale) da Valbruna (807) Rio Saisera **P** sent. 616, bivio sent. 617, Rif. Pellarini (1499) (ore 1,30) Ovest, Carnizza di Rio Zapraha, Forc. Nabois, q. 1930 (ore 1) (segnalaz.), via di guerra, in vetta (ore 1,15) totale 3,45, **FACILE** (attrezz.) disl. 1448 m  
da Ovest, Sent. «**CHERSI**» Da Valbruna, Malga Saisera (1004) **P** sent. 616 Biv. Mazzeni (1630) Conca di Studence (acqua) Forc. Nabois (1970) it. 86 a. (ore 5,45) **DIFFICILE** (attrezz.)

- A** 86 a. Osten (Normalweg) von Valbruna (807), Saisera Bach **P** Weg 616, Abzweigung, Weg 617, Pellarini Hütte (1499) (1,30 Std.), nach Westen, Carnizza Rio Zapraha, Nabois Scharte p. 1930 (1 Std.) (Markierung) Kriegsweg (versichert) zum Gipfel (1,15 Std.) Insgesamt 3,45 Std., **MÄSSIG SCHWIERIG** Hu 1448 m  
Westseite, sent. «**CHERSI**» (versicherter Steig), von Valbruna, Saisera Alm (1004) **P** Weg 616, Biv. Mazzeni (1630), Studence (Quelle), Nabois Scharte (1970), siehe Führe 86 a. (5,45 Std.) **SCHWIERIG**

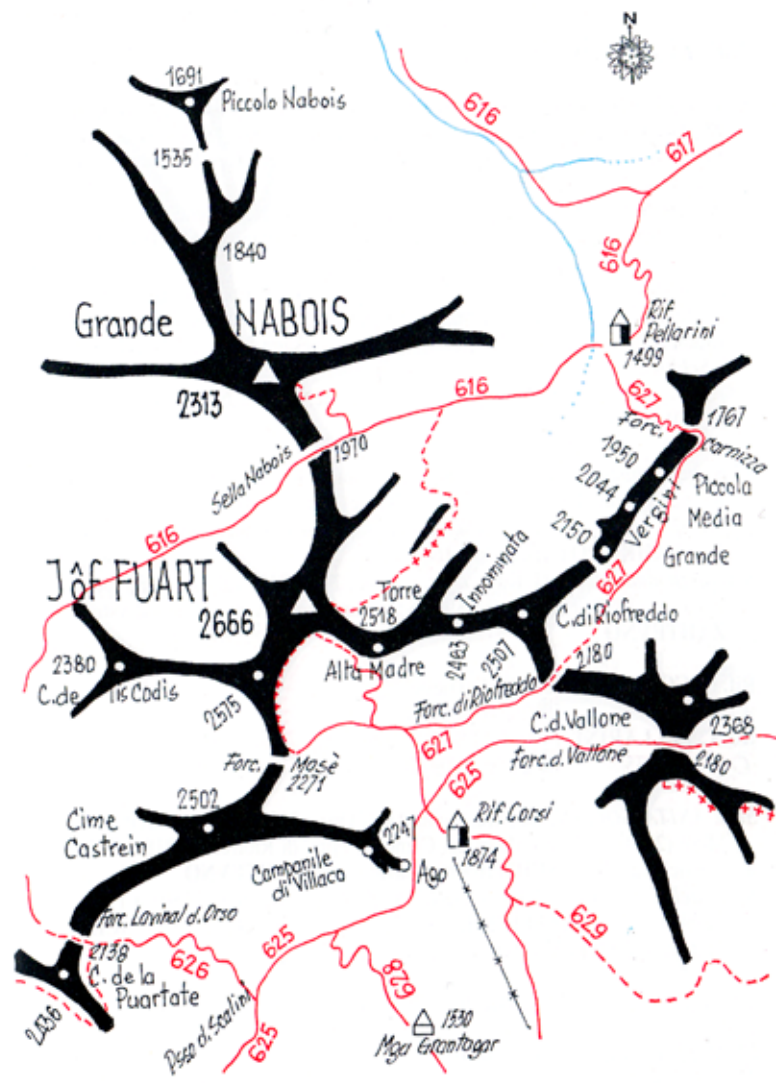
- SL** 86 a. s severovzhoda, Valbruna (807) most čez potok Saisera **P**, pot 616, razpotje, pot 617, koč Pellarini (1499) (1,30 ure), proti zahodu, Krnica Zapraha, škrbina Nabois (1930) (1 ura) vojaška pot (zavarovana), vrh (1,15 ure) skupno 3,45 ure, **LAHKA POT** viš. razlika 1448 m  
z zahoda zavarovana pot «**CHERSI**» Valbruna, planina Malga Saisera (1004) **P**, pot 616, bivak Mazzeni (1630) Studence (voda), škrbina Nabois (1970) dalje kot pot 86 a. (5,45 ur) **ZAHTEVNO**

- Rif. L. PELLARINI** (1499) CAI SAG Trieste  
☎ 0428/60135 📅 20/06 30/09 ❄️

- ❄️ Santuario **M. Santo di Lussari**: sent. 613 Cima del Cacciatore (2071)  
Wallfahrtskirche **M. Santo di Lussari**: Cima del Cacciatore (2071)  
von Lussari, Weg 613  
Sv. **Višarje**, romarsko svetišče: pot 613 Cima del Cacciatore, Lovec (2071)

- i** CAI SAG Trieste, 34132, v. Macchiavelli, 17, ☎ 040/630464

- 🌐 I.G.M. tav. Cave del Predil 1:25000  
Tabacco 019  
Freytag Berndt f.14

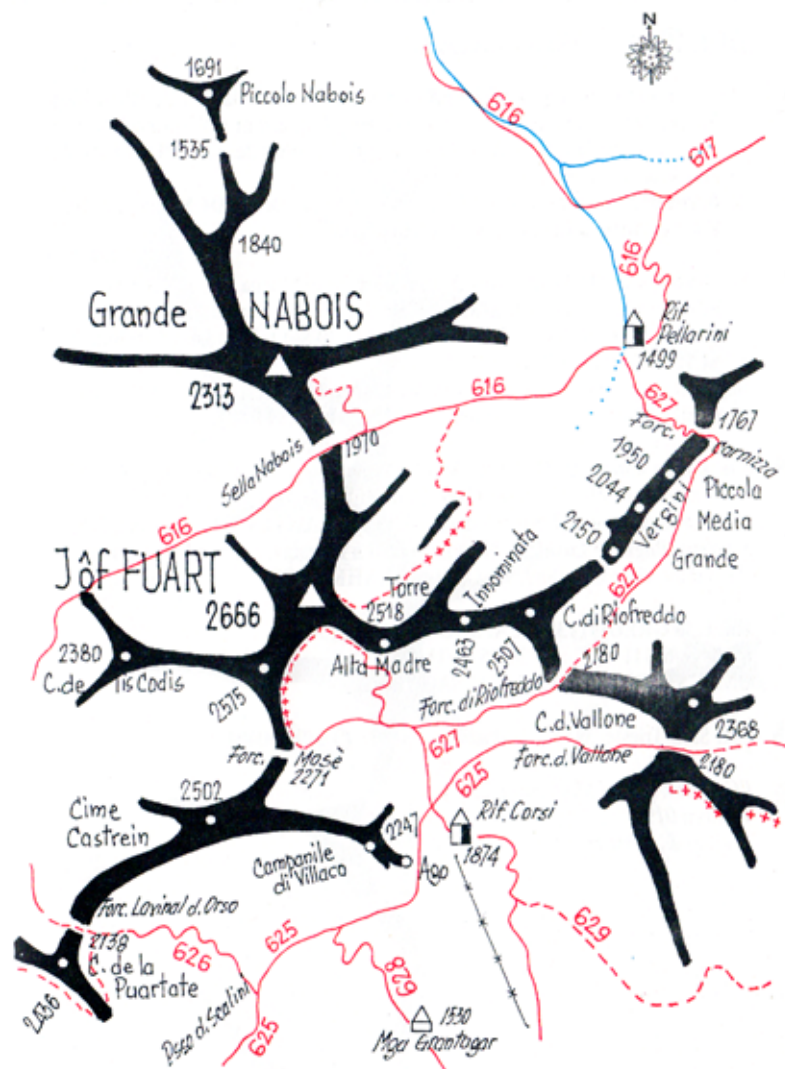


## JOF FUART 2666

- I** 83 a. *versante S-E* (via normale) Val Rio del Lago (loc. Polveriera q. 998) **P** sent. 628 Malga Grantagar (1530) (ore 1,20) sent. 625 al Rif. Corsi (1874) (ore 2,30), sent. 627 bivio Forc. Mosè, canale (ore 1) (bagnato-sassi) in vetta (ore 1,30) totale 5, **FACILE** disl. 1668 m  
*per la gola N-E* (J. Kugy c. guide, 19.08.1911) Val Saisera, **P** sent. 616 al Rif. Pellarini (1499) Spalla q. 1891, (attrezz.) canalone (ore 5, da attacco) **MOLTO DIFFICILE**
- A** 83 a. *S-O-Seite* (Normalweg) Rio del Lago Tal (Polveriera p. 998) **P** Weg 628, Corsi Hütte (1874) (2,30 Std.), Weg 627, Abzweigung Mosè Scharte, Nasse-Rinne (1 Std.) (Steinschlag) weiter zum Gipfel (1,30 Std.). Insgesamt 5 Std., **LEICHT** Hu 1668 m  
*N-O-Schlucht* (J. Kugy, 19.08.1911) vom Saisera Tal, **P** Weg 616 zur Pellarini Hütte (1499), Schulter p. 1891, N-Rinne (versichert) (5 Std. v. Einstieg) **SEHR SCHWIERIG**
- SLO** 83 a. *Jugovzhodno pobočje* (normalna pot), dolina Rio del Lago, Polveriera (998) **P**, pot 628 planina Grantagar (1530) (1,20 ure) pot 625, koča Corsi (1874) (2,30 ure) pot 627, razpotje, Mojzesova škrbina (1 ura) (mokra, kamenje) vrh (1,30 ure) skupno 5 ur, **LAHKA POT** viš. razlika 1668 m  
*Severovzhodna soteska* (J. Kugy z gor. vodniki, 19.8.1911) Val Saisera **P**, pot 616 koča Pellarini (1499) rama, kota 1891 (S Z grapa zavarovano), 5 ur od vstopa **ZELO ZAHTEVNO**
- Rif. G. CORSI** (1874) CAI SAG Trieste  
 ☎ 0428 68113 🕒 20/06 30/09 ☼
- Rif. L. PELLARINI** (1499) CAI SAG Trieste  
 ☎ 0428/60135 🕒 20/06 30/09 ☼
- ✳ *Sent. ANITA GOITAN*: da Forc. Lavinal dell'Orso (2138) Cime Castrein (2502) Forc. Mosè (2271) (attrezz.) Madri dei Camosci, Forc. di Riofreddo (2180) **DIFFICILE**. (versicherter Steig) **SCHWIERIG**. (zavarovano) **ZAHTEVNO**
- Sent. del Centenario C.A.I. GORIZIA*: da Forc. Vallone (2180) a Forc. Alta di Riobianco (2150) **DIFFICILE** (torcia elettrica). (versicherter Steig) **SCHWIERIG** (Batterie). **ZAHTEVNO** (baterijska svetilka)

**I** CAI SAG Trieste, 34132, v. Macchiavelli, 17, ☎ 040/630464

🌐 I.G.M. tav. Cave del Predil 1:25000  
 Tabacco 019  
 Freytag & Berndt f.14



## DUE PIZZI 2046 o Cima Alta

- I** 8 a. da S per «Sentiero A. ZIFFER» da Val di Dogna alla q. 1268 cippo, sent. 648, Forcja di Cjanalot (1830) (ore 1,30), Ric. Bernardini (1970) (ore 0,30) galleria (attrezz.), spalla erbosa S-O, in vetta (ore 1,30) totale 3,30, **POCO DIFFICILE** (attrezz.) disl. 778 m  
da **Bagni di Lusnizza**, presso il Museo «La Foresta» sent. 604 Malga Granuda (1501) Forc. q. 1889, in vetta (ore 4,30) **FACILE**

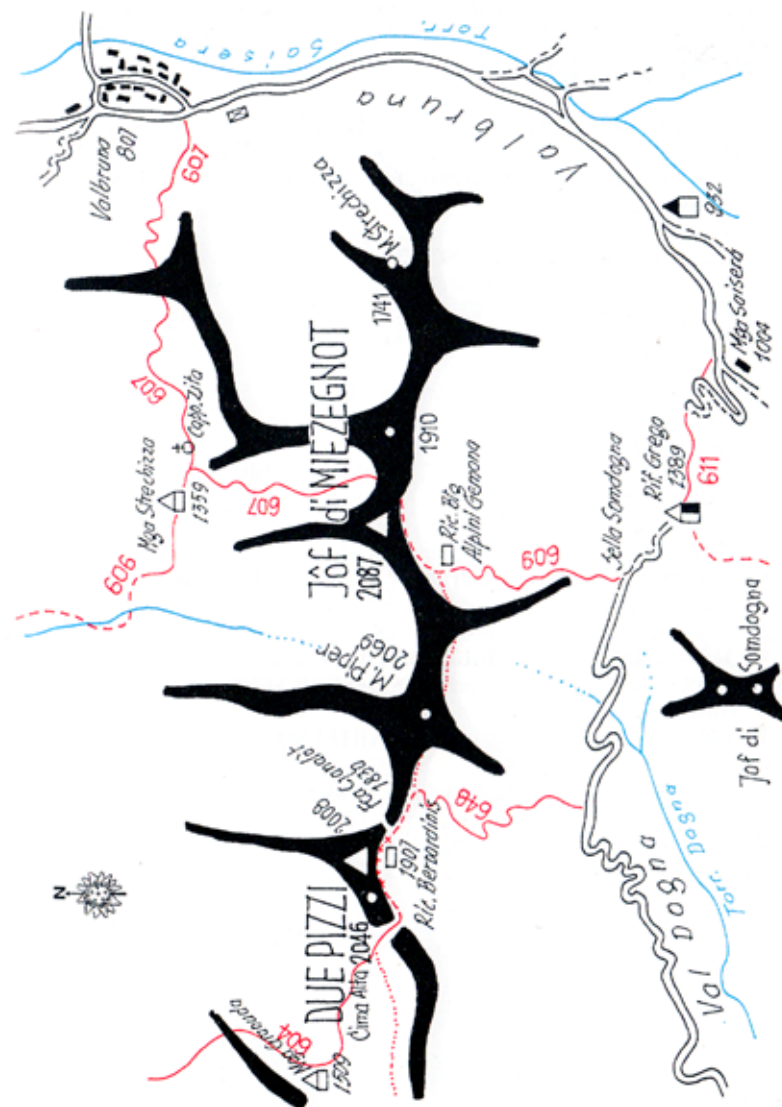
- A** 8 a. **Süden** «A. ZIFFER» (versicherter Steig) vom Dogna Tal, p. 1268 Wegtafel, Weg 648, Forcja di Cjanalot (1830) (1,30 Std.), Biw. Bernardini (1970) (0,30 Std.), Tunnel, rasige Schulter, S-W, zum Gipfel (1,30 Std.). Insgesamt 3,30 Std., **MÄSSIG SCHWIERIG** Hu 778 m  
**Bagni di Lusnizza**, in der Nähe des Museums «La Foresta», Weg 604, Granuda Alm (1501), Scharte 1889, zum Gipfel (4,30 Std.) **LEICHT**

- SLO** 8 a. **Z juga** «Steza A. ZIFFER» Val di Dogna kota 1268, spomenik, pot 648 Forcja di Cjanalot (1830) (1,30 ure) bivak Bernardini (1970) (0,30 ure) predor (svetilka) JZ obrasla rama, vrh (1,30 ure) skupno 3,30 ure, **ZAHTEVNO** viš. razlika 778 m  
**S severa, Bagni di Lusnizza**, blizu muzeja «La Foresta», pot 604 Malga Granuda (1501) škrbina viš. točka 1889, vrh (4,30 ure) **LAHKA POT**

☐ Rif. F. III GREGO (1389) CAI SAG Trieste  
☎ 0428/60111 ☎ 30/05 04/11 ☘  
Biv. C. STUPARICH (1587) CAI SAG Trieste

📍 CAI SAG Trieste, 34132, v. Macchiavelli, 17, ☎ 040/630464

🌐 I.G.M. tav. Jof del Montasio 1:25000  
Tabacco 019  
Freitag & Berndt f. 14





## JOF DI MIEZEGNOT 2087

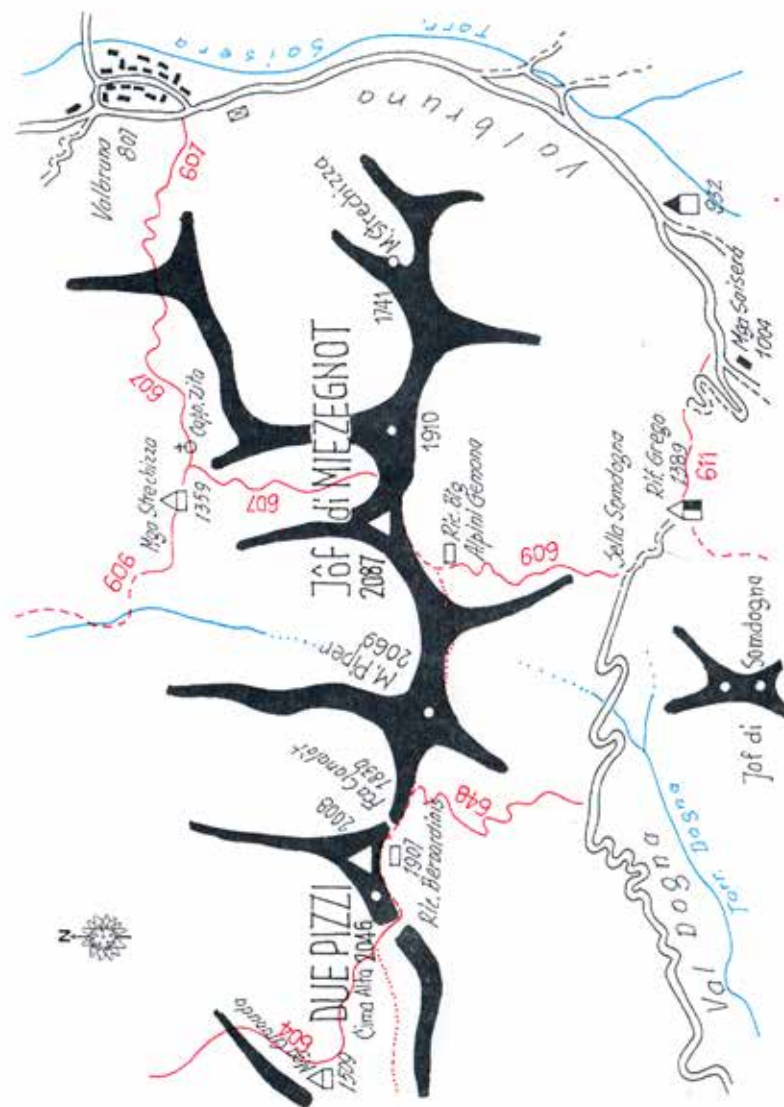
- I** *Il a. versante Sud*, da sella Somdogna (1397) **P** Cra Somdogna (1449) sent. 609 Ric. Btg. Alpini Gemona (1946) cresta S-O in vetta (ore 1,40) **FACILE** disl. 690 m *da Nord*, da Valbruna (807) **P** sent. 607, Malga Rauna, bivio sent. 606, direz. Sud, sent. 607 (ore 3,30) **FACILE**
- A** *Il a. Südseite, Somdogna Sattel* (1397) **P** Somdogna Alm (1449), Weg 609, Biw. Btg. Alpini Gemona (1946), S-W-Grat (1,40 Std.) **LEICHT** Hu 690 m *von Norden*, von Valbruna (807) **P** Weg 607, Rauna Alm, Abzweigung Weg 606 u. von hier nach Süden Weg 607 (3,30 Std.) **LEICHT**
- SLO** *Il a. Južno pobočje, sedlo Somdogna* (1397) **P**, planina Somdogna (1449) pot 609, biv. Btg. Alpini Gemona (1946) JZ greben, vrh (1,40 ure) **LAHKA POT** viš. razlika 690 m *S severa*, Valbruna (807) **P**, pot 607, Malga Rauna, dalje pot 607, vrh (3,30 ure) **LAHKA POT**

**Rif. F. Ili GREGO** (1389) CAI SAG Trieste  
☎ 0428 60111    📅 30/05 04/11

- ☼ *Sent. «Btg. GEMONA»* sent. 649 (E-O), da Sella Somdogna (1397) sent. 609, Ric. Btg. Alpini Gemona, sent. 649 **MOLTO DIFFICILE** (corda)  
**Weg 649** Richtung O-W (versicherter Steig) **SEHR SCHWIERIG** (Trittsicherheit erforderlich, Seil)  
**Pot 649** vzhod-zahod (zavarovano) **ZELO ZAHTEVNO** (vrv, zanesljiv korak)

**CAI SAG Trieste**, 34132, v. Macchiavelli, 17, ☎ 040/630464

🌐 *I.G.M. tav. Jof del Montasio 1:25000*  
Tabacco 019  
Freitag & Berndt f.14

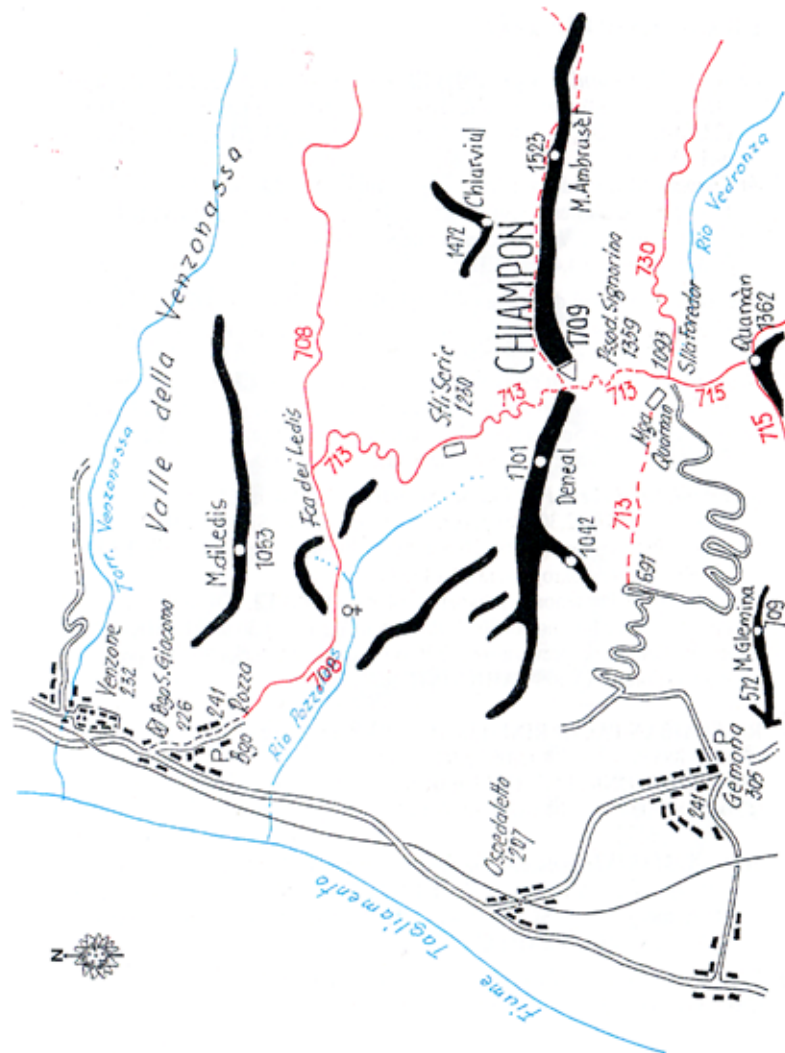




## CHIAMPON 1709

- I** da *Gemona del Friuli*, sent. 713 **P** Sella Foredor (1089) dir. Nord al Passo della Signorina, in vetta (ore 2) **FACILE** disl. 659 m  
da *Ospedaletto-Venzone*, SS. 13, loc. Rivoli Bianchi (318) Rio Pozzolons sent. 708 a Forca di Ledis (752) direz. Sud sent. 713 stavoli Scric (1230) (ore 3,30) **FACILE**
- A** *Gemona del Friuli*, Weg 713, **P** Foredor Sattel (1089), von hier nach N zum Passo della Signorina, Gipfel (2 Std.) **LEICHT** Hu 659 m  
*Ospedaletto-Venzone*, SS. 13, Ort Rivoli Bianchi (318), Pozzolons Bach, Weg 708 Ledis Scharte (752) von hier südlich am Weg 713 zur Scric Alm (1230) Colforan, Gipfel (3,30 Std.) **LEICHT**
- SLO** *Gemona del Friuli*, pot 713 do **P**, sedlo Foredor (1089) proti severu na Passo della Signorina (1359) vrh (2 uri) **LAHKA POT** viš. razlika 659 m  
*Ospedaletto-Venzone* SS.13., Rivoli Bianchi (318) Pušja vas, potok Pozzolons pot 708, Forca di Ledis (752) južna smer pot 713, planina Scric (1230) (3,30 ure) **LAHKA POT**
- ✱ *Gemona*: Duomo e centro storico - Dom u. Historischer Ort - Humin, stolnica in zgodovinski center  
*Venzone*: Monumento nazionale - Stadt-nationales Monument - Pušja vas, nacionalni spomenik  
Conca di Colforan (fenomeni carsici). Mulde (Karsterscheinungen). Kraški pojav
- Alta Via CAI GEMONA* (AVCG) da sella Foredor (1089) M. Chiampon, Cuel di Lanis, bivio sent. 729, Val del Torre. (ore 8/9) **DIFFICILE**  
*Höhenweg CAI GEMONA* (AVCG) (8/9 Std.) **SCHWIERIG**  
*Alta Via CAI GEMONA* (AVCG) (Plezalna pot) Terska dolina (8-9 ur napomo, dolgo)
- i** CAI Gemona, 33013, v. P. Celletto

**globe** I.G.M. tav. Gemona del Friuli 1:25000  
Tabacco 020







# CASTELVECCHIO

*Vigneti in Sagrado*



## TURMINO

1992

*Carso*

*Denominazione di Origine controllata*

La denominazione  
*Carso* è riservata al vino rosso  
ottenuto dalle uve provenienti  
dai vigneti composti per  
almeno il 70% dal vitigno Ferrano  
(art. 2 D.P.R. 17 luglio 1985)



Dalla Terra Rossa  
dei nostri dolci pendii nasce  
questo vino di qualità  
dalle caratteristiche uniche.

Imbottigliato all'origine dall'Az. Agr.  
Castelvecchio srl, Sagrado, Italia.

1,5 l e 12% vol

L.794

NON DISPERDERE IL VETRO NELL'AMBIENTE - ITALIA

Prosciutto «*al Cartoccio*»  
Prosciutti e Spalle cotte  
Pancette - Würstel

Schinken «*al Cartoccio*»  
Schinken u. Bauchspek  
Würstel

Pršut «*al Cartoccio*» (v kruhu)  
Pršut in kuhan pršut  
Panceta in Hrenovke



SALUMIFICIO IN PERCOTO (UD) - I

Via Aquileia, 89

Tel. (0432) 676397 r.a. - Fax (0432) 676545



### SEGNALI DI SOCCORSO IN MONTAGNA

In caso di necessità, fare un segnale sei volte (6 x) nello spazio di un minuto, ad intervalli regolari; poi un minuto di pausa, indi ripetere fino a che non giunga risposta.

**Risposta:** fare un segnale tre volte (3 x) nello spazio di un minuto.

I segnali possono essere acustici o visivi.

Sii pronto a soccorrere chi è in pericolo in montagna.

*Corpo del Soccorso Alpino*

Mein Bergsteigen wurzelt in der Liebe  
zu Natur

*J. Kugy*

**KÄRNTEN**

**Bergrettung 140**  
Soccorso Alpino  
G.R.S.

© ++43

Die Idee Treffen von Bergfreunden der drei angrenzenden Regionen Kärnten, Friaul Julisch-Venetien und Slowenien wenigstens einmal pro Jahr durchzuführen, wurde im entfernten Jahre 1953 bei der Enthüllung des Kugy-Denkmal im Trentatal geboren.

Von allen gemeinsamen Initiativen hatte die Idee der «Gipfel der Freundschaft» von Miha Potočnik, Karl Kuchar und Mario Lonzar die größte Zustimmung. Nach dem 1. Dreiländertreffen im Jahre 1965 in Villach kam es 1972 zur Erstausgabe, für die 30 Gipfel - je 10 in jeder Region - ausgewählt wurden, sie sehr bald das Ziel unzähliger Bergfreunde der 3 Regionen geworden sind. Auf diesen Wegen wurden viele Freundschaften geknüpft und bleibende Kontakte über die Grenzen hinweg gebildet.

Die Idee der «Gipfel der Freundschaft» hatte einen solchen Erfolg, dass das Tourenbüchlein schon längst vergriffen ist. Daher wurde der Vorschlag von Hr. Vittorio Agliatoro mit grosser Freude aufgenommen, einen neuen Führer mit «60 Gipfel der Freundschaft» herauszugeben. Eine Gruppe von Bergfreunden hat sich an die Arbeit gemacht und sehr bald nahm der neue Führer Formen an, der etwas umfangreicher eine genauere Beschreibung der Anstiege der ersten 30 Gipfel gab und denen 30 weitere Gipfel, wieder je 10 aus Friaul Julisch-Venetien, Kärnten, und Slowenien hinzugefügt wurden.

Der neue Führer «60 Gipfel der Freundschaft» präsentiert sich jetzt neu bearbeitet und mit mehr Inhalt erweitert und setzt so die von den ursprünglichen Erfindern gewollte Botschaft fort: die ehrlichen Beziehungen zwischen Menschen und die Bergfreundschaft anzuregen und zu unterstützen.

60 Touren sind in den angrenzenden Gebieten von Friaul Julisch-Venetien, Slowenien und Kärnten vorgesehen, um die benachbarten Länder und deren Bergwelt kennen zu lernen, die Freundschaft zwischen den Völkern zu vertiefen und die Bergkameradschaft zu pflegen.

Wer im Sinne dieser Ziele die Besteigung von mindestens 30 der vorgeschlagenen Gipfel (je 10 per Region o/ Staat) nachweisen kann, sendet sein Tourenbuch an die Ausgabestelle in seinem Land ein und erhält das Diplom. Für die Besteigung aller 60 Gipfel das neue Abzeichen.

Die Träger dieses Abzeichens verbindet - ungeachtet ihres Standes, ihrer Herkunft und Ihrer Sprache - die gemeinsame Wertschätzung der Bergkameradschaft, die ihren wahren Wert in der gegenseitigen Achtung, der Hilfestellung und der Zusammenarbeit findet.

*Dies sind die Verbindungs- und Ausgabestellen:*

*Oesterreich:* Oesterreichischer Alpenverein, Zweig Villach, Schanzgasse 3  
A - 9500 VILLACH - Postfach 130

*Italien:* Club Alpino Italiano - Sezione di Gorizia, via Rossini 13, I - 34170 GORIZIA

*Slowenien:* Planinska zveza Slovenije, Dvoržakova 9, SLO - 1000 LJUBLJANA

	Karawanken
<b>Mittagskogel (Kepa) 2143</b>	
	Gailtaler Alpen
<b>Latschur 2236</b>	
<b>Reißkofel 2371</b>	
<b>Spitzegel 2119</b>	
	Karnische Alpen
<b>Polinik 2332</b>	
	Lienzer Dolomiten
<b>Hochstadel 2680</b>	
	Schobergruppe
<b>Keeskopf 3081</b>	
<b>Petzcek 3283</b>	
	Kreuzeckgruppe
<b>Polinik 2784</b>	
<b>Salzkofel 2493</b>	
<b>Scharnik 2655</b>	
	Goldberggruppe
<b>Sadnig 2745</b>	
<b>Sonnblick 3106</b>	
	Hafnergruppe
<b>Hafner 3076</b>	
	Ankogelgruppe
<b>Säuleck 3085</b>	
	Hohe Tauern
<b>Großglockner 3797</b>	
<b>Hochalmspitze 3360</b>	
<b>Hohe Geisel 2974</b>	
	Nockgebiet
<b>Grosser Rosennock 2440</b>	
	Norische Alpen
<b>Klomnock 2326</b>	

## MITTAGSKOGEL 2143 (Kepa)

- A** **Rosental-Bundesstraße (B. 85)**, östlich vom Hotel Mittagsgogel die Fahrstraße nach Süden, schlechter Fahrweg (Markierung 680), Parkplatz beim Schranken (1200). Gesperrter Fahrweg oder Fußweg 681 zur Bertahütte (1,30 Std.), Ferlacher Sattel, AV-Weg 680, Ostflanke queren, ausgeprägte Mulde zum SO-Grat, Gipfel (2 Std) Insgesamt 3,30 Std., **LEICHT** Hu 980 m

**Ferlacher Sattel**, NO-Grat, (leichte Kletterei, für Geübte)

**Altfinkestein**, Weg 682, Jepca-Sattel (1438), Kleiner Mittagsgogel (1815), Westflanke, Gipfel.

- I** **SS. B. 85 nella Rosental**. Hotel Mittagsgogel 100 m a S (carroz.). Dopo 1 km a S sent. 680 (carrareccia) alla Stanga (1200) **P** Ferlacher Sattel (1533) o per sent. 681 alla Berta Hütte (1567) (ore 1,30). Dalla Ferlacher Sattel sent. AV 680 traversa canali detritici e per larghe serpentine in cresta e in vetta (ore 2) totale 3,30, **FACILE** disl. 980 m

da **Ferlacher Sattel**, spigolo NO (per esperti)

da **Finkenstein**, sent. 682, Jepca-Sattel (1438), piccolo Mittagsgogel (1815), per cresta O in vetta

- SLO** **Zvezna cesta skozi Rosental (BB. 85)**, vzhodno od hotela Mittagsgogel cesta proti jugu, slaba vozna pot (markacije 680) **P** pri zapornici (1200), zaprta vozna pot oziroma pešpot 681 do Bertahütte (1567) (1,30 ure), Ferlacher Sattel, planinska pot - AV 680, prečnje vzhodnega pobočja izrazita kotanja proti SV grebenu, vrh (2 uri), skupno 3,30 ure. **LAHKO**. viš. razlika 980 m

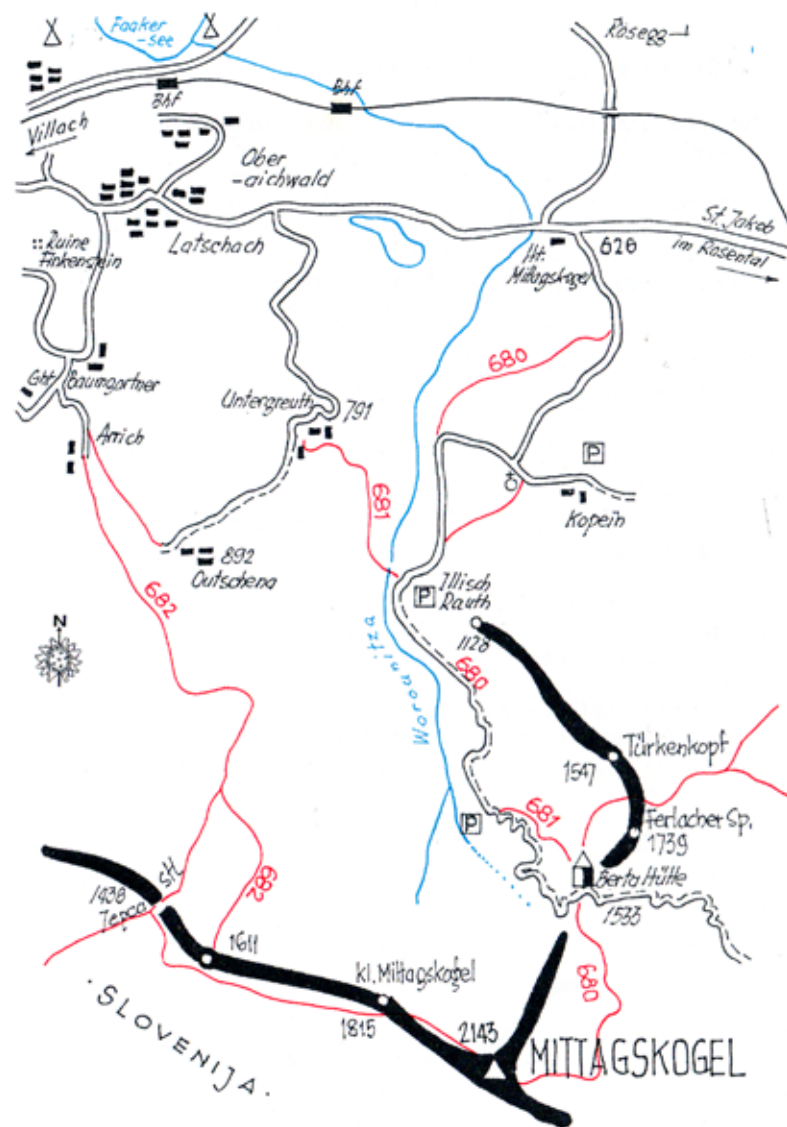
**Ferlacher Sattel**, SV greben (lahko plezanje, samo za izkušene)

**Altfinkestein**, pot 682- sedlo Jepca (1438) Kleiner Mittagsgogel (Mala Kepa) (1815) zahodno pobočje, vrh

- BERTA HÜTTE** (1567) OeAV Villach.  
kein Telefon **T** 01/06 30/09

- \* **Finkenstein**: Burgruine - castello rovine - Razvaline gradu  
**Kanzianiberg**: Klettergarten - palestra di arrampicata - Plezalni vrtec  
**Rosegg**: Tierpark - giardino zoo - Park divjadi

- 🌐 **F&B 23, Kärntner Seen - Saualpe, M 1:100000**  
**F&B 224, Faaker See - Villach - Unteres Gailtal, M 1:50000**



## LATSCHUR 2236

- A** *Weißensee - Ostufer* (Ortsee 937) **P**, Weg 265, Wurdenmäher (1280), Stosia (1811), Weg 264, - Gipfel (3,30 Std.) **LEICHT** Hu 1300 m

*Lind/Drautal*, Weg 270

*Oberallach*, Weg 268

- I** *Weißensee riva orient.* (Ortsee 937) **P**, sent. 265, Wurdenmäher (1280), Stosia (1811), sent. 264 in vetta (ore 3,30) **FACILE** disl. 1300 m

da *Lind* (valle della Drava), sent. 270

da *Oberallach*, sent. 268

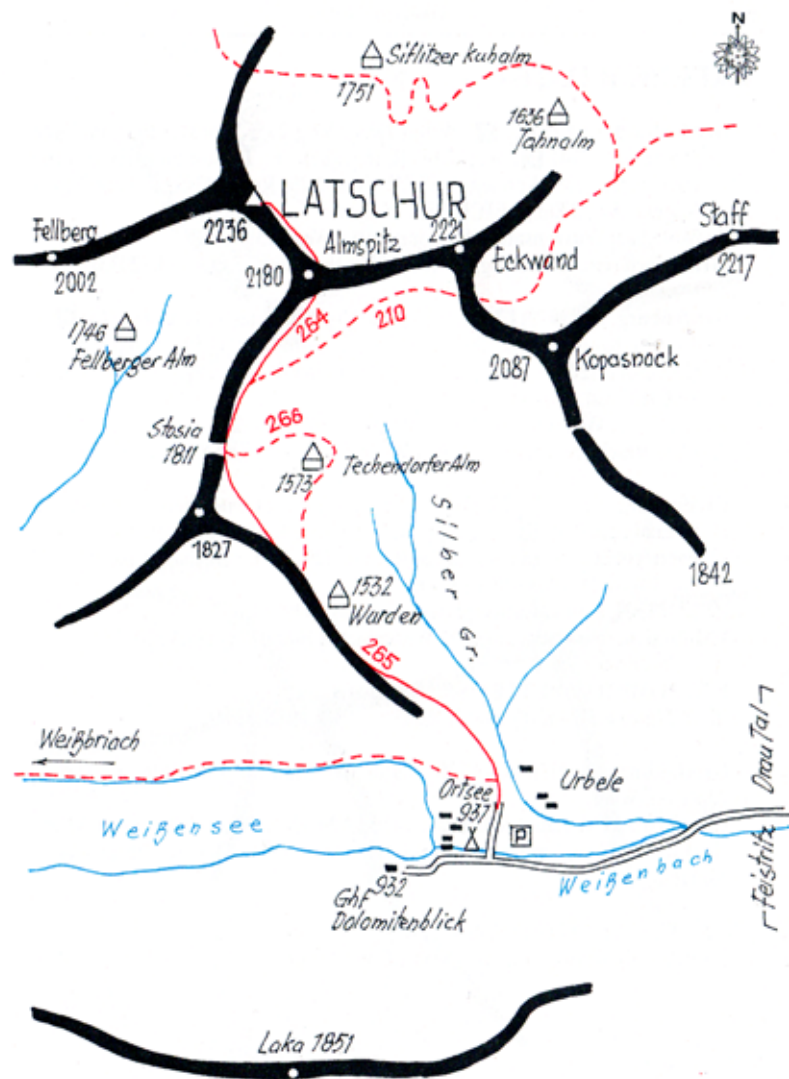
- SLO** *Weißensee, vzhodni breg* (Ortsee 937) **P**, pot 265, Wurdenmäher (1280), Stosia (1811), pot 264, vrh (3,30 ure). **LAHKO**. viš. razlika 1300 m

*Lind* (Drautal), pot 270

*Oberallach*, pot 268

- keine HÜTTEN, Übernachtung im Tal  
NO RIFUGI, pernottamento a valle  
NI KOČ, nočevanje v dolini

- globe** *F&B 22, Drau- und Gailtal, M 1:100000*  
*F&B 223, Weißensee - Gailtal - Naßfeld, M 1:50000*





## REISSKOFEL 2371

- A** Greifenburg, Egg (979) **P** Weiler Eben, Weg 235. Variante: Berg im Drautal, Ebenberg (844) **P**, Weg 234. Reißgraben, E. T. Compton-Hütte (1650), Padiaursteig 235, Köfelejoch (2070), Weg 229, Rinne, Ostgrat, Gipfel (4 Std). Insgesamt 4,30 Std., **LEICHT** Hu 1527 m  
Reißkofelbad, **Wurzensattel** (Jochalm, 1498), Weg 235  
**Weißbriach** (Gratwanderung, 229), Weißbriacher-Hütte, Sattelnock (2033)

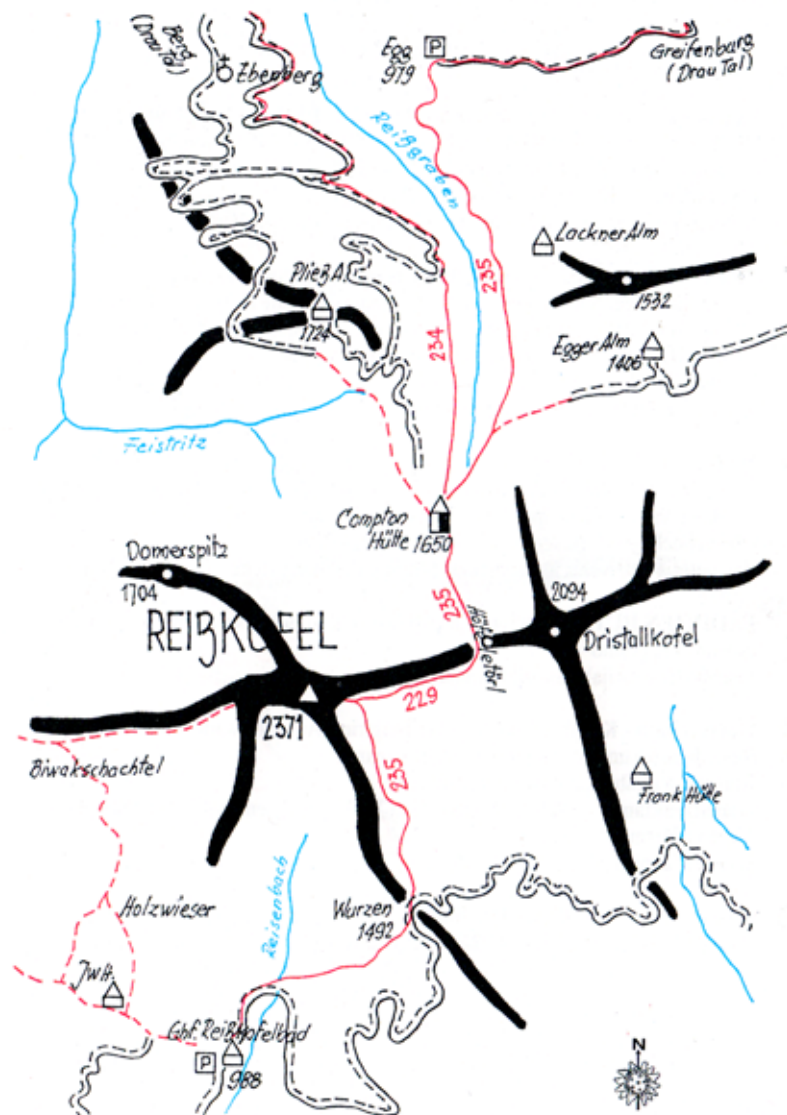
- I** Greifenburg, Egg (979) **P** sent. 235 o da Berg in Drautal a Ebenberg (844) **P**, sent. 234. Reißgraben, sent. 235 al Rif. E. T. Compton (1650), Padiaursteig 235, Köfelejoch (2070), sent. 229, canale (sfasciumi), spigolo E (ore 4) totale 4,30, **FACILE** disl. 1527 m  
Reißkofelbad, **Wurzensattel** (sella Jochalm, 1498), sent. 235  
**da Weißbriach** (per spigolo - 229 -), Weißbriacher-Hütte e Sattelnock (2033)

- SLO** Greifenburg, Egg (979) **P** Weiler Eben, pot 235. Variante: Berg v Dravski dolini, Ebenberg (844) **P**, pot 234, Reißgraben, E. T. Compton Hütte (1650), Padiaursteig 235, Köfelejoch (2070), pot 229, žleb, vzhodna grapa, vrh (4/4,30 ure) **LAHKO**, viš. razlika 1527 m  
Reißkofelbad, **Wurzensattel** (planina Jochalm) (1498), pot 235  
**Weißbriach**, (grebenska pot 229), Weißbriacher Hütte, Sattelnock (2033)

**E. T. COMPTON-HÜTTE** (1650) AV Austria  
☎ 04712/784, im Tal ☎ 04852/35703 🕒 15/06 30/09

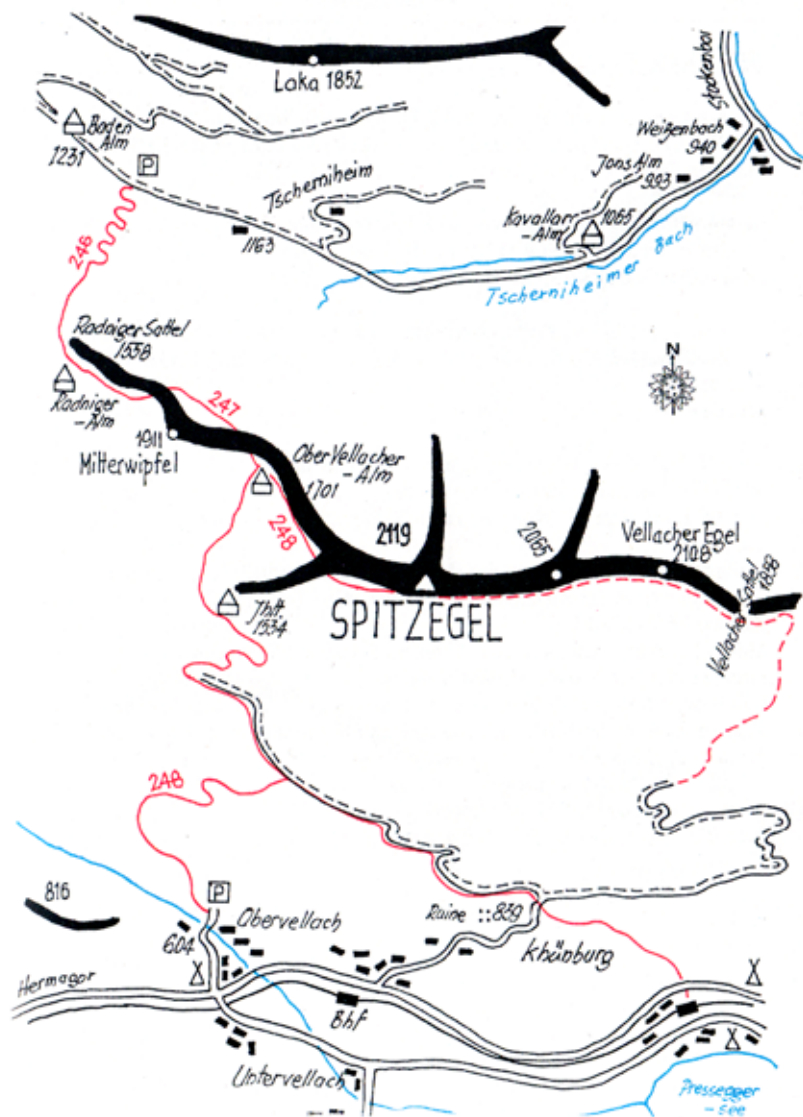
- \* **Greifenburg:** Schloß aus 1230, Statue der Drau (Teil des Albrechtsbrunnen, Albertina, Wien)  
Castello del 1230, statua della Drava (scult. Albrecht al Museo Albertina in Wien)  
Grad iz leta 1230, kip Drave (del Albrechtovega vodnjaka ki se nahaja v dunajski Albertini)

🌐 F&B 22, Drau- und Gailtal, M 1:100000  
F&B 223, Weißensee - Gailtal - Naßfeld, M 1:50000



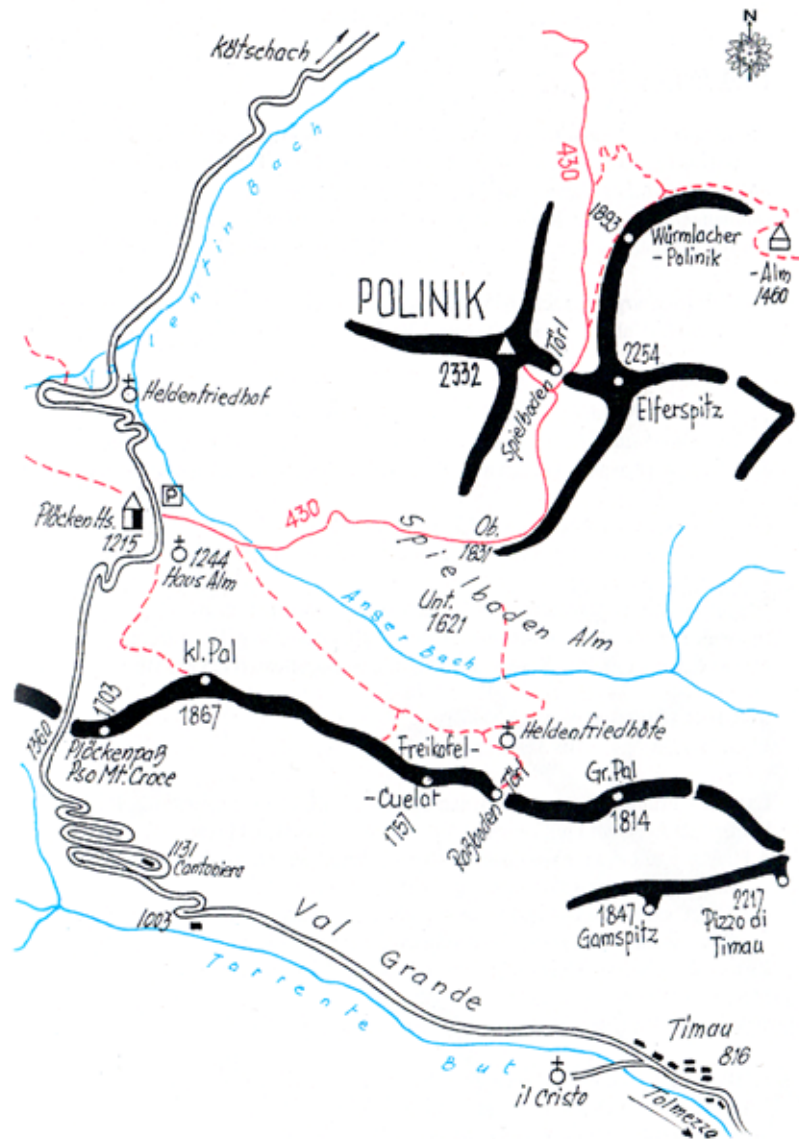
## SPITZEGEL 2119

- A** **Weißensee-Ostufer**, Hermagorer Bodental (1231) **P** Weg 246, Radniger Sattel (1558), Weg 247, Ladinzen-Hütte (1792) (2 Std.), Weg 248, Kammrücken, Felsrinne, Schroffen, Gipfel (1 Std) Insgesamt 3 Std, **LEICHT** Hu 1000 m  
**Obervellach** bei Hermagor, Weg 248, Ladinzen-Hütte.  
Bahnhof Obervellach, **Kühnburg**, Weg 248, Ladinzen-Hütte
- I** **valle della Drava**, alla riva orien. **Weißensee**, Hermagorer Bodental (1231) **P** sent. 246, Radniger Sattel (1558), sent. 247, Ladinzen-Hütte (1792) (ore 2), Vellacher Alm sup. sent. 248, ripido canale roccioso e stretto spigolo in vetta (ore 1) totale 3, **FACILE** (canale e cresta, passo sicuro) disl. 1000 m  
da **Obervellach** (valle della Gail), sent. 248, Ladinzen-Hütte  
da stazione FS Obervellach - **Kühnburg**, sent. 248, Ladinzen-Hütte
- SLO** **Weißensee**, vzhodni breg, Hermagorer Bodental (1231) **P**, pot 246, sedlo Radnig (1558), pot 247, Ladinzen-Hütte (1792) (2 uri), pot 248, greben, skalni žleb, skalni skoki, vrh (1 ura) skupno 3 ure. **LAHKO**, viš. razlika 1000 m  
**Obervellach**, pri Hermagoru, pot 248, Ladinzen-Hütte  
Žel. postaja Obervellach, **Kühnburg**, pot 248, Ladinzen-Hütte
- LADINZEN HÜTTE** (1792) privat (Almwirtschaft) Bewirtschaftungszeit unsicher privato, non gestito zasebno (planšarija), čas oskrbovanja negotov
- Oberevellach - Kühnburg**, romanischer Bergfried, Aussichtswarte  
Resti di insediamento romano Castello (rovine)  
Romanska utrdba Kühnburg, razgledišče  
**Garnitzklamm** in Nähe Hermagor, Geo Trail (geowissenschaftlicher Naturpfad)  
Vicino a Hermagor, forra  
Soteska Garnitzen blizu Hermagora
- F&B 22**, Drau- und Gailtal, M 1:100000  
**F&B 223**, Weißensee - Gailtal - Nafßfeld, M 1:50000



## POLINIK 2332

- A** Plöckenstraße, **Plöckenhaus** (1215) **P** Weg 430, Spielbodenalm (1831) Spielbodentörl (2095), Gipfel (3 Std., zuletzt Schroffengelände) **MITTELSCHWEHR** Hu 1120 m **Mauthen**, Weg 430, Spielbodentörl, Gipfel
- I** **da Plöckenhaus** (1215) **P** sent. 430, Spielbodenalm (ruder) (1831), Spielbodentörl (2095), vetta (ore 3) **POCO DIFFICILE** disl. 1120 m **da Mauthen**: sent. 430, Spielbodentörl, vetta
- SLO** Cesta na sedlo Plöcken, **Plöckenhaus** (1215) **P**, pot 430, planina Spielbodenalm (1831) Spielbodentörl (2095) vrh (3 ure, zadnji del krušljiv) **SREDNJE TEŽKO**, viš. razlika 1120 m **Mauthen**, pot 430, Spielbodentörl, vrh
- HÜTTEN**, Übernachtung im Plöckenhaus oder im Tal  
**NO RIFUGI** (pernott. Plöckenhaus o a valle)  
**NI KOČ** (nočevanje v Plöckenhausu ali v dolini)
- \*** Freilichtmuseum über 1° Weltkrieg (MG-Nase) - Heldenfriedhöfe am Plöckenpaß  
 Landsturmweg an der Kleinen Pal - Nordseite - Geo Trail, geowissenschaftl. Naturpfad Plöckenpaß  
 Museo 1° Guerra (nidi mitraglia) - Cimitero di Guerra Plöckenpaß - Sent. di guerra Pal piccolo da N - Sentiero Natura (tabella illustrat.)  
 Muzej prve svetovne vojne na prostem (mitraljesko) - Vojaška pokopališča na sedlu Plöcken, Landsturmweg (Brambovska pot) severni gnezdo Kleiner Pala - Geološka učna pot na sedlu Plöcken
- 🌐** F&B 22, Drau- und Gailtal, M 1:100000  
 F&B 223, Weißensee - Gailtal - Naßfeld, M 1:50000





## HOCHSTADEL 2680

- A** **Oberdrauburg-Pirkach** (635) **P** Weg 213, Hochstadelhaus (1780) (3,30 Std.), Unholdalm-Ostgrat, Gipfel (2,30 Std) Insgesamt 6 Std., **LEICHT** Hu 2045  
*Bahnhof Nikolsdorf, Zabratsteig, Weg 217, Hochstadelhaus*  
**Dolomitenhütte** (1620), Karlsbader-Hütte (2260), Dreitörlweg, Hochstadel  
**Lavant:** Lavanter Graben, Kuhleitentörl (2283), Baumgartentörl (2330), Gipfel

- I** **da Oberdrauburg, Pirkach** (635) **P** sent. 213, Hochstadelhaus (1780) (ore 3,30), spigolo E (Unholdalm) in vetta (ore 2,30) **FACILE** (spigolo, passo sicuro) Totale ore 6  
 disl. 2045 m

*da stazione FS Nikolsdorf, sent. 217 Zabratsteig, Hochstadelhaus*

*da Dolomitenhütte (1620) a Karlsbader-Hütte (2260), Dreitörlweg, Hochstadel*

*da Lavant, per Lavanter Graben a Kuhleitentörl (2283), Baumgartentörl (2330) in vetta*

- SL** **Oberdrauburg-Pirkach** (635) **P**, pot 213, Hochstadelhaus (1780) (3,30 ure) Unholdalm-vzhodni greben, vrh (2,30 ure) skupno 6 ur. **LAHKO** (zanesljiv korak) viš. razlika 2045 m

*Železniška postaja Nikolsdorf, pot 217 Zabratsteig, Hochstadelhaus*

*Dolomiten-Hütte (1620) Karlsbader-Hütte (2260), Dreitörlweg, Hochstadel*

*Lavant, Lavanter graben, Kuhleitentörl (2283), Baumgartentörl (2330), vrh*



**HOCHSTADELHAUS** (1780) Oe.TK

☎ 04710/778

🕒 15/06 15/09



**Lavant** - Frühchristliche Kirchenanlage innerhalb einer ummauerten Flichburg - Römerstadt Aguntum Freilichtmuseum zwischen Dölsach und Lienz

A Flichburg in Lavant chiesa paleocristiana costruita all'interno di un recinto murario.

Museo Aguntum (scavi romani) tra Döllach e Lienz

Ostanki zgodnjekrščanske cerkve znotraj obzidanega tabora v Lavantu. Muzej rimskega mesta Aguntum na prostem med krajema Dölsach in Lienz.

**Lienz** - sehenswertes Museum im Schloß Bruck und verschiedene Kirchen

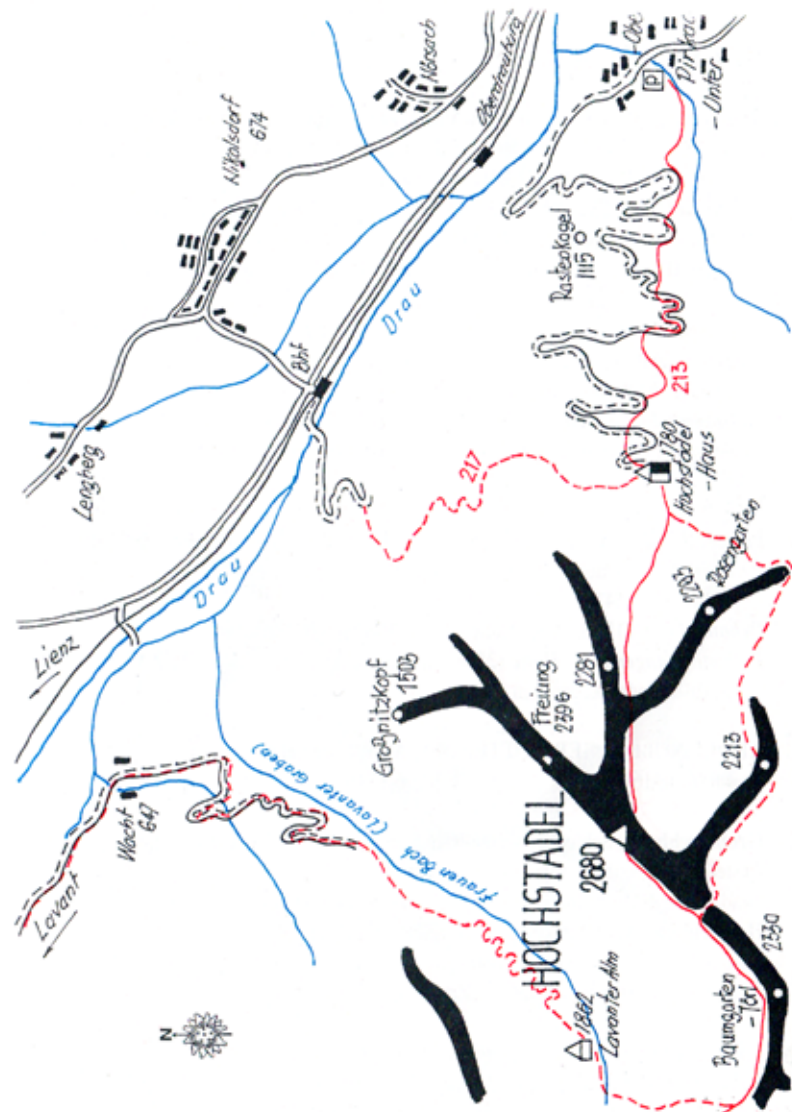
Museo, castello Bruck e chiese

Ogleda vreden muzej v gradu Bruck in razne cerkve

- 🌐 **F&B 18 u. 22, Lienzer Dolomiten bzw. Drau- und Gailtal, M 1:100000**

**F&B 182, Lienzer Dolomiten - Lesachtal, M 1:50000**

**Alpenvereinskarte Nr. 56, Lienzer Dolomiten, M 1:25000**



## KEESKOPF 3081

- A** *Putschall*, Gradental unter der Gradenalm (1540) **P** Weg 916, Adolf Noßberger-Hütte (2488) (2.30 Std.). Niedere Gradenscharte (2790), Gipfel (2.30 Std.) Insgesamt 5 Std., **NICHT SCHWIERIG**. Hu 1541 m

*Debanttal* (1686) **P** Lienzer-Hütte (1977), Niedere Gradenscharte, Gipfel

*Übergänge: Wangenitzsee Hütte* (2508) oder Elberfelder-Hütte (2348), **NICHT LEICHT** (teilweise vereist, vergletschert), Pickel und Steigeisen

- I** *da Putschall* nella Mölltal, Gradenalm inf. (1540) **P** per sent. 916 al Adolf Noßberger Hütte (2488) (ore 2.30), Niedere Gradenscharte (Forc. bassa) (2790), vetta (ore 2.30) totale 5, **NON DIFFICILE** disl. 1541 m

*da Debanttal* (1686) **P** Lienzer-Hütte (1977), Niedere Gradenscharte, vetta traversata da *Wangenitzsee Hütte* (2508) oppure da Elberfelder-Hütte (2348) **NON FACILE** (spesso gelato, picozza e ramponi)

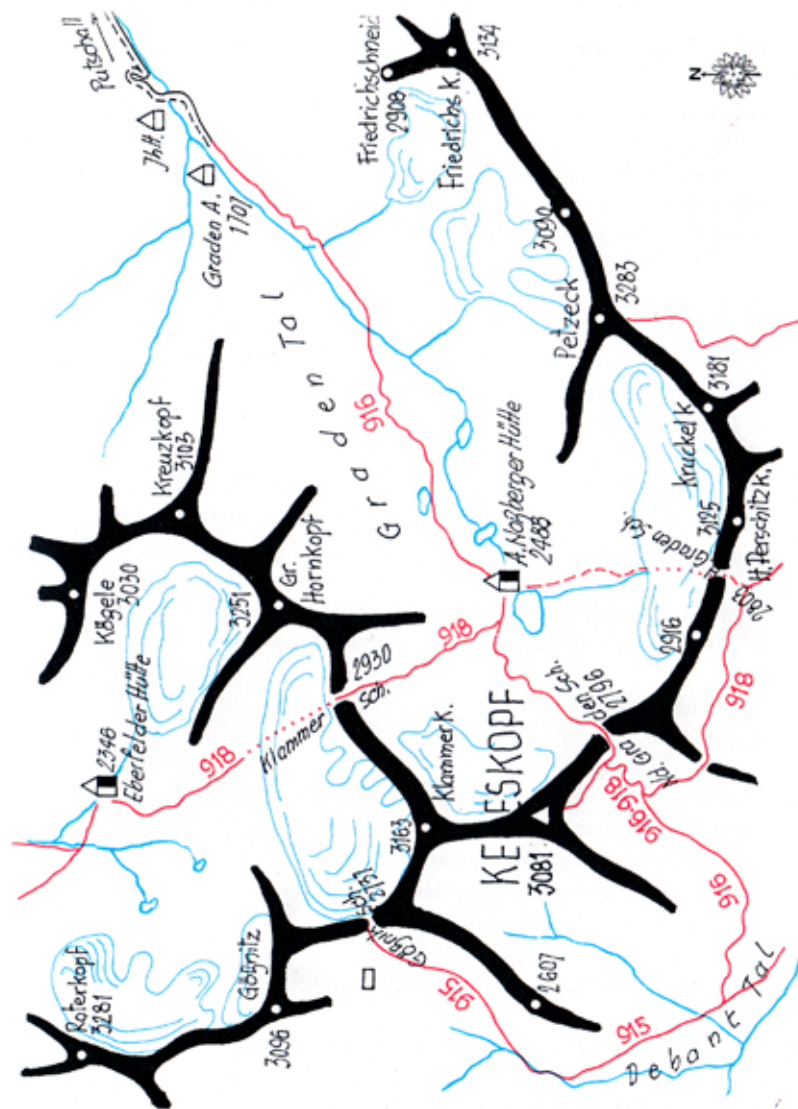
- SLO** *Putschall*, **P** pod planino Gradenalm (1540), pot 916, Adolf Noßberger-Hütte (2488) (2,30 ure) Niedere Gradenscharte (2790), vrh (2,30 ure). Skupno 5 ur. **LAHKO**, viš. razlika 1541 m

*Debanttal* (1686) **P** Lienzer Hütte (1977), Niedere Gradenscharte, vrh *Prehodi: Wangenitzsee Hütte* (2508) ali Elberfelder-Hütte (2348). **TEŽAVNO** (deloma snežišča, ledenik, cepin in dereze)

- ADOLF NOßBERGER HÜTTE** (2488) AV Wiener Lehrer im Tal ☎ 0316/462639 📞 30/06 15/09

- Großkirchheim**, Schloß, Museum (Goldbergbau, Nationalpark, Heimatmuseum)  
Castello, museo della miniera  
Grad, muzej (zlati rudnik, narodni park, etnografski muzej)  
**Heiligenblut**, Wallfahrtskirche mit Friedhof., Opfer der Berge  
Santuario e cimitero caduti in montagna  
Romarska cerkev s pokopališčem, Žrtve gora

- F&B 18**, Lienzer Dolomiten, Schobergruppe, M 1:100000  
**F&B 181**, Kals - Heiligenblut - Matrei, M 1:50000  
*Alpenvereinskarte Nr. 41, Schobergruppe, M 1:25000 (vergriffen)*



## PETZECK 3283

- A** **Mörtschach** (Mölltal), Wangenitzalm (1371) **P** Weg 917, Pußnig- und Ladinigalm, Wangenitzsee-Hütte (2508) (3 Std.). Weg 927, Gipfel (2,30 Std.) Insgesamt 5,30 Std., **LEICHT** (Trittsicherheit erforderlich, fallweise Schneefelder) Hu 1912 m  
**Debanttal** (Osttirol), Fahrweg, Materialseilbahn-Talstation. **P**  
**Iselsberg**, Raneralm (1903), «Wiener Höhenweg 918», Wangenitzsee-Hütte

- I** **da Mörtschach** (valle della Möll), Wangenitzalm (1371) **P** sent. 917, Pußnig-Ladinigalm, Wangenitzsee-Hütte (2508) (ore 3,00), sent. 927 sfasciumi e nevaio in vetta (ore 2,30) totale 5,30, **FACILE** (passo sicuro) disl. 1912 m  
**da Debanttal** (Osttirol) **P** stazione a valle teleferica-materiali  
**da Iselsberg** a Raner Alm (1903), sent. «Wiener Höhenweg 918, Wangenitzsee-Hütte

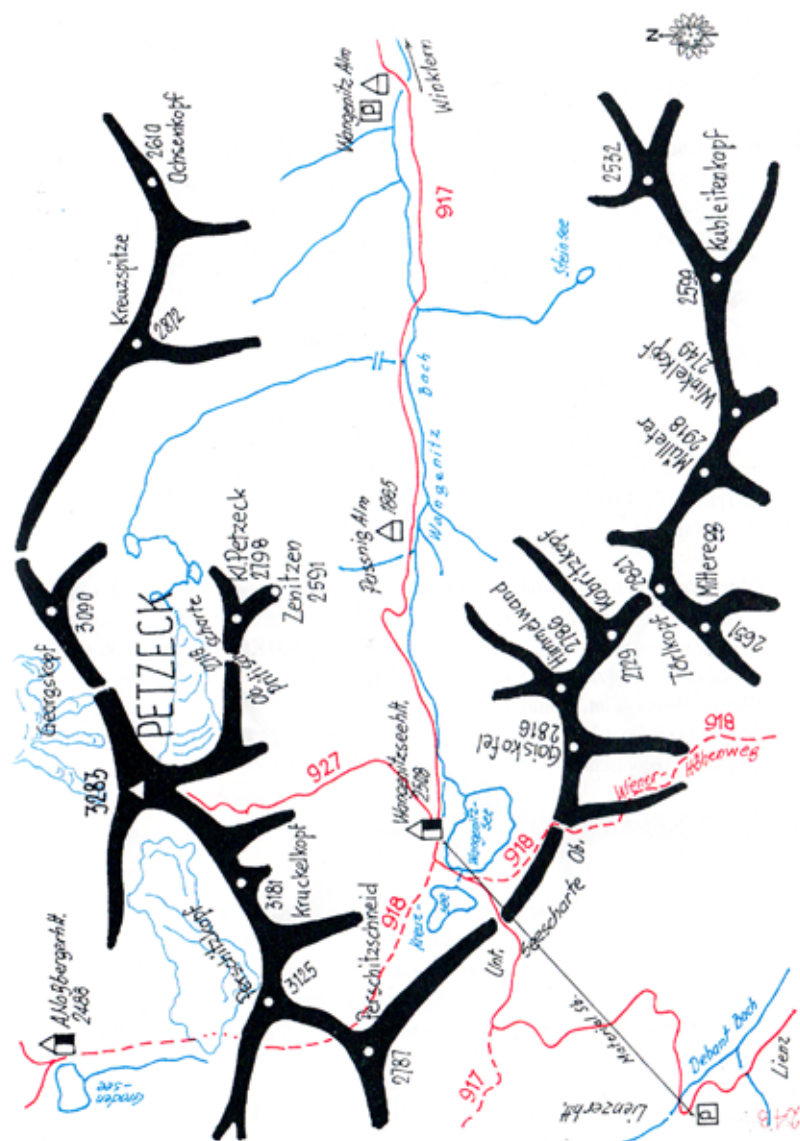
- SLO** **Mörtschach**, (dolina reke Möll), planina Wangenitzalm (1371) **P**, pot 917, planina Pußnigalm in Ladinigalm, Wangenitzsee-Hütte (2508) (3 ure) pot 927, vrh (2,30 ure) skupno 5,30 ure. **LAHKO**. (potreben je zanesljiv korak, mestoma snežišča) viš. razlika 1912 m

**Debanttal** (Vzhodna Tirolska), vozna pot, dolinska postaja tovorne žičnice **P**  
**Iselsberg**, planina Raneralm (1903) «Wiener Höhenweg pot 918», Wangenitzsee-Hütte

- WANGENITZSEE HÜTTE** (2508) OeAV Nederl. Bergsport Vereinigung - NL 2582  
 ☎ 04826/229, im Tal ☎ 04877/5279 ⏰ 15/06 15/09

- ✳ **Winklern**: Wohn-, Wehr- und Mautturm der Görzer Grafen  
 Costruzioni fortificate dei Conti di Gorizia  
 Bivalni, obrambni in carinski stolp goriških grofov  
**Asten**: höchstgelegenes dauerbesiedeltes Hochtal Kärntens  
 Il più alto insediamento antico in Carinzia  
 Najvišja trajno poseljena dolina na Koroskem  
 Nationalpark Hohe Tauern - Parco naz. Alti Tauri - Narodni park Visoke Ture

- 🌐 **F&B 18**, Lienz Dolomiten und Schobergruppe, M 1:100000  
**F&B 181**, Kals - Heiligenblut - Matrei, M 1:50000  
 Alpenvereinskarte Nr. 41, Schobergruppe, M 1:25000





## POLINIK 2784

- A** **Obervellach** (Mölltal), Güterweg, Jagdhütte (1346) **P** Serpentinensteig 328, Polinik-Hütte (1873) (1,30 Std.). Weg 326, Polinikgrat, steile Mulde (Sicherungsseile), Gipfel (3 Std.) Insgesamt 4,30 Std., **LEICHT** Hu 1438 m

**Wunzenalm**, Polinik Hütte

**Teuchl** (1185), Weg 336, Gipfel

**Raggatal**, Teuchlscharte, Gipfel

- I** **da Obervellach** (Mölltal) oltrepassare la Möll e con buona carrareccia a Jagdhütte (1346) **P** sent a zig-zag 328, Polinik-Hütte (1873) (ore 1,30), sent. 326 alla cresta (corda) e in vetta (ore 3,00) totale 4,30, **FACILE** (passo sicuro/neve fine primavera) disl. 1438 m

**da Wunzenalm** al Polinik Hütte (molto ripido)

**da Teuchl** per Alpenheim (1185), sent. 336, in vetta

**per la Raggatal** alla Teuchlscharte (Forc.), in vetta

- SLO** **Obervellach** (dolina reke Möll), oskrbovalna pot, do lovske koče (1346) **P**, okljukasta pot 328, Polinik-Hütte (1873) (1,30 ure), pot 326, Polinikov greben, strmo melišče (varovalna vrv), vrh (3 ure) skupno 4,30 ure. **LAHKO**, (varen korak, spomladi snežišče viš. razlika 1438 m

**Planina Wunzenalm**, Polinik Hütte (zelo strmo)

**Teuchl**, (1185) pot 336, vrh

**Raggatal**, Teuchlscharte, vrh

- POLINIK HÜTTE** (1873) OeAV Mölltal

☎ 0663/847573 📅 01/07 15/09

- ✳ **Markt Obervellach**, mi ehemaliger Wehranlage, Marktplatz, Pfarrkirche Parrocchiale, comando distretto montano

Trg nekdanja rudniška zgradba, župna cerkev

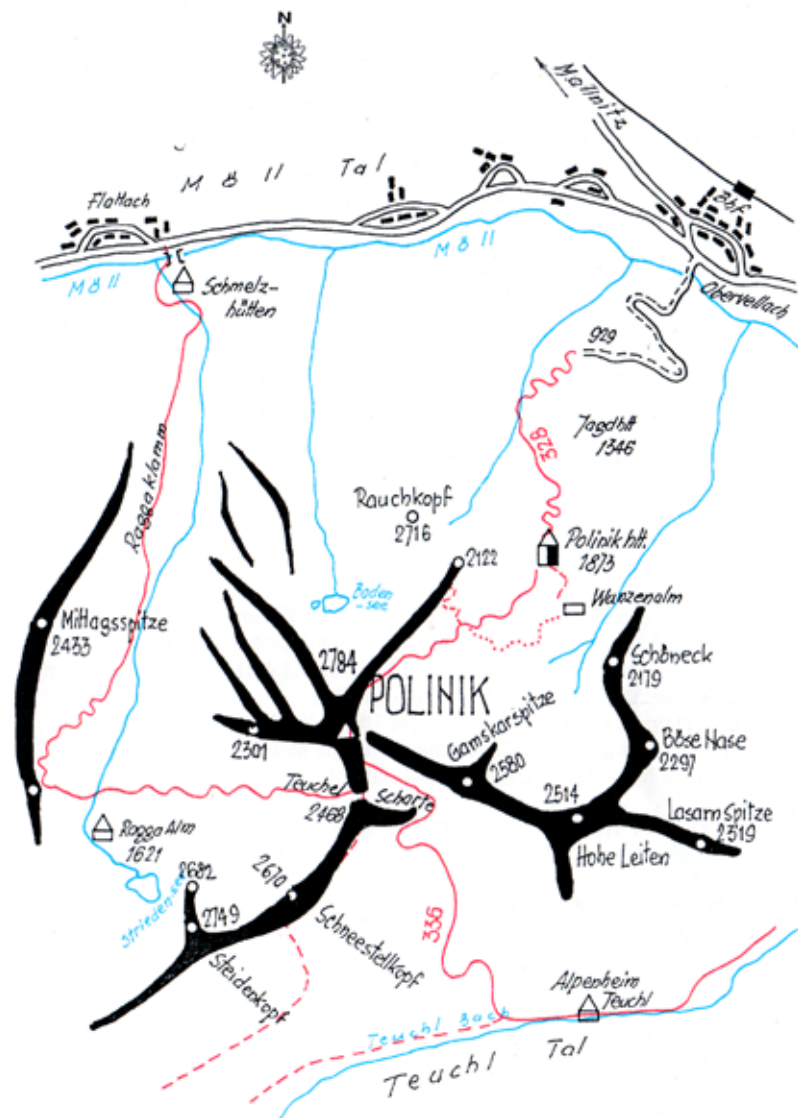
**Danielsberg**: Kirche mit keltischen und römischen Tempelresten

Chiesa, su resti di un tempio celtico-romano

Cerkev s sledovi keltskega in rimskega templja

- 🌐 **F&B 19, Goldberg - Ankogel - Radstätter Tauern, M 1:100000**

**F&B 225, Kreuzekgruppe - Mölltal, M 1:50000**



## SALZKOFEL 2493

- A** **Sachsenburg** (Nigglaital), Gasthof Ambros (960) **P** Niggelai-Graben, Weg 318, Hiasenalm und Ambrosalm (1714), Weg 308 a., Salzkofel-Hütte (1987) (3 Std.), Weg 342 und Weg 341, Gipfel (1,30 Std.) Insgesamt 4,30 Std., **LEICHT** (Weg **341 NICHT SCHWIERIG**) Hu 1533 m

**Möllbrücke**, Sachsenweg 344, Salzkofel-Hütte

Kraftwerk in **Sachsenburg**, Kohlweg 318, Nigglaital

Kreuzeckbahn von **Unterkolbnitz** (Mölltal) zur Bergstation Roßwiese (1200), Bogneralm, Sachsenweg 344

- I** **a Sachsenburg** (Nigglaital), Ghf. Ambros (960) **P** Niggelai-Graben, sent. 318 per Hiasenalm e Ambrosalm (1714), sent. 308 a. per Salzkofel-Hütte (1987) (ore 3,00) sent. 342 e sent. 341 (molto ripido) in vetta (ore 1,30) totale ore 4,30, **FACILE** disl. 1533 m - (sent. **341 NON DIFFICILE**)

dal **ponte sul Möll**, sent. 344 (Sachsenweg), Salzkofel-Hütte

da centr. elettr. **Sachsenburg**, sent. 318 (Kohlweg) in Nigglaital

da **Unterkolbnitz** (Mölltal) funivia del Kreuzeck alla Roßwiese, (1200) Bogneralm, per Sachsenweg 344, alla Salzkofel-Hütte.

- SLO** **Sachsenburg** (dolina Niggelai) Gasthof Ambros (960) **P**, jarek Niggelai, pot 318, planina Hiasenalm in planina Ambrosalm (1714), pot 308 a., Salzkofel-Hütte (1987) (3 ure), pot 342 in pot 341, vrh (1,30 ure) skupno 4,30 ure. **LAHKO**, viš. razlika 1533 m

**Möllbrücke**, Sachsenweg (pot 344), Salzkofel-Hütte

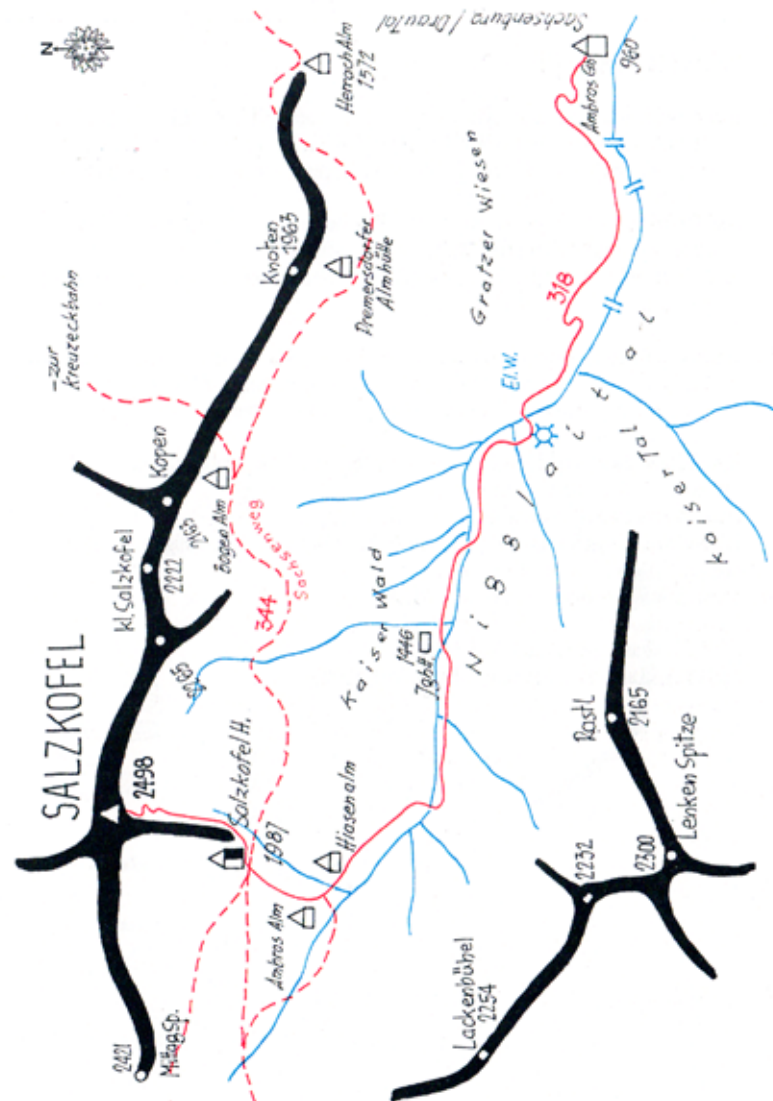
Elektrarna v **Sachsenburgu**, Kohlweg (pot 318), dolina Niggelai

Vzpenjača na Kreuzeck iz **Unterkolbnitza** (dolina Möll) do postaje Roßwiese (1200), planina Bogneralm, Sachsenweg 344, Salzkofel-Hütte

- SALZKOFEL HÜTTE** (1987) OeAV Steinnelke  
☎ 04769/2147 🕒 30/06 15/09

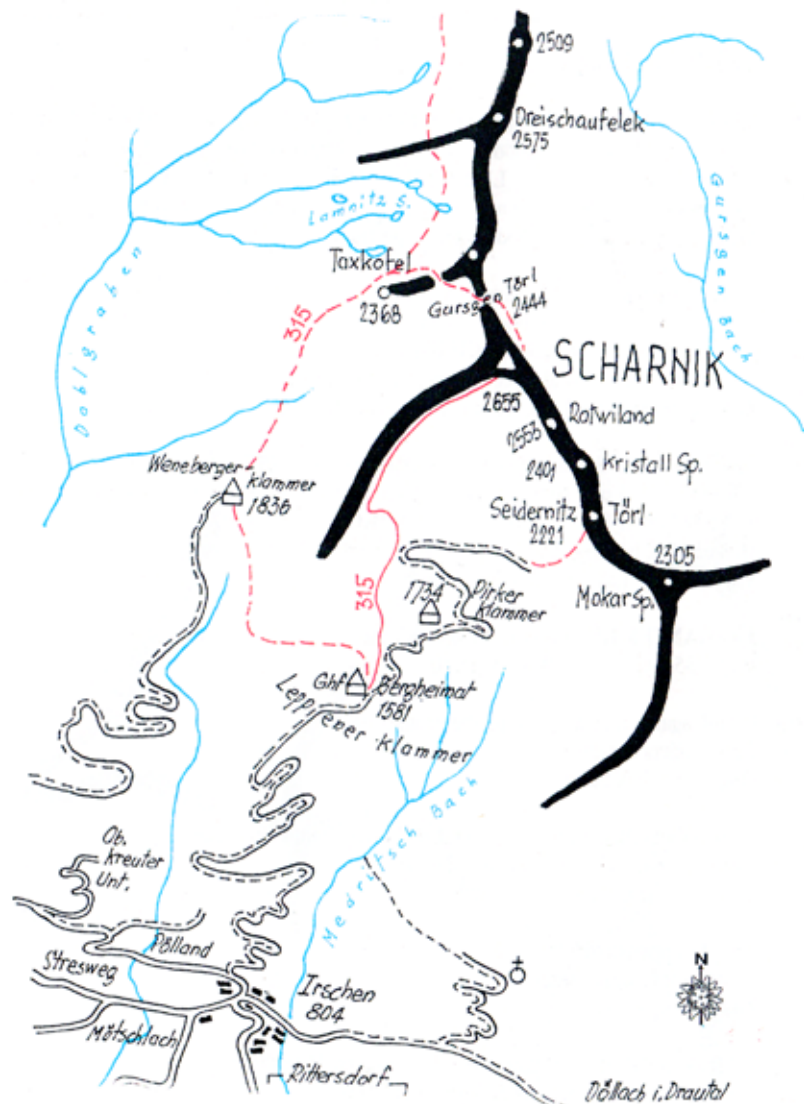
- ☼ **St. Peter im Holz**, römische Stadt Teurnia (Ausgrabungen, Museum)  
Città romana di Teurnia, scavi, museo  
Rimsko mesto Teurnia, (izkopanine, muzej)

- 🌐 F&B 22, Drau- und Gailtal, M 1:100000  
F&B 221, Millstätter See - Spittal - Nockalmstraße, M 1:50000



## SCHARNIK 2655

- A** *Irschen*, Leppner Alm (Gasthof «Bergheimat») (1581) **P** Weg 315, Gipfel (Trittsicherheit) (3 Std) **NICHT SCHWIERIG**. Hu 1075 m  
Abstieg: Weg 315, Gursgentörl (2442), Weneberger Klamm, Ausgangspunkt
- I** *Irschen in Drautal*, Leppner Alm (Ghf. «Bergheimat») (1581) **P** sent. 315 per canali in vetta (ore 3,00) **NON DIFFICILE** (passo sicuro) disl. 1075 m  
*in discesa*: per detriti alla Gursgentörl (2442), Weneberger Klamm (forra) e ritorno alla partenza
- SLO** *Irschen v Dravski dolini*, planina Leppner Alm (1581) (gostilna «Bergheimat») **P**, pot 315, vrh (3 ure) (zanesljiv korak) **NI ZAHTEVNO**. viš. razlika 1075 m  
*sestop*: pot 315, Gursgentörl vratca (2442), soteska Weneberg, izhodišče
- GASTHOF BERGHEIMAT** (1581) privat, Übernachtungsmöglichkeit  
Privato (possibile pernottamento)  
Zasebno, možnost prenočitve  
**HUGO GERBERS HÜTTE** (2355) nicht bewirtschaftet, Übergang ins Mölltal  
non gestito - pernottamento a valle  
neoskrbovano, prehod v dolino reke Möll
- F&B 22**, Drau- und Gailtal, M 1:100000  
**F&B 181**, Kals - Heiligenblut - Matri, M 1:50000









**Heiligenblut** mit berühmter Pfarrkirche und Bergsteiger-Friedhof


Santuario, cimitero caduti in montagna

Znamenita farna cerkev, pokopališče gornikov

Schloß **Großkirchheim** mit Goldbergbau-, Nationalpark- und Heimatmuseum

Castello museo minerario. Parco nazionale

Grad, rudniški muzej, narodni park, domovinski muzej

 *F&B 19, Goldberg - Ankogel - Radstätter Tauern, M 1:100000*

*F&B 193, Sonnblick - Glocknerstraße - Unterpinzgau, M 1:50000*

*Alpenvereinskarte Nr. 42, Sonnblick, M 1:25000*



## HAFNER 3076

- A** **Gmünderhütte** (1187) **P** im Maltatal, Weg 547, Kattowitz-Hütte (2319) (3,30 Std.), Weg 548, Ochsenkar, Westgrat, Gipfel (2 Std.) Insgesamt 5,30 Std., **LEICHT**. Hu 1891 m (Trittsicherheit erforderlich, Eispickel, eventuell Steigeisen)  
**Rotgülden**, Oberes Murtal (Steiermark), Rotgüldensee-Hütte, Weg 541, Gipfel (Steinschlaggefahr)  
**Kölnbrein-Stausee**, Weg 537 und Weg 545, Kattowitz-Hütte

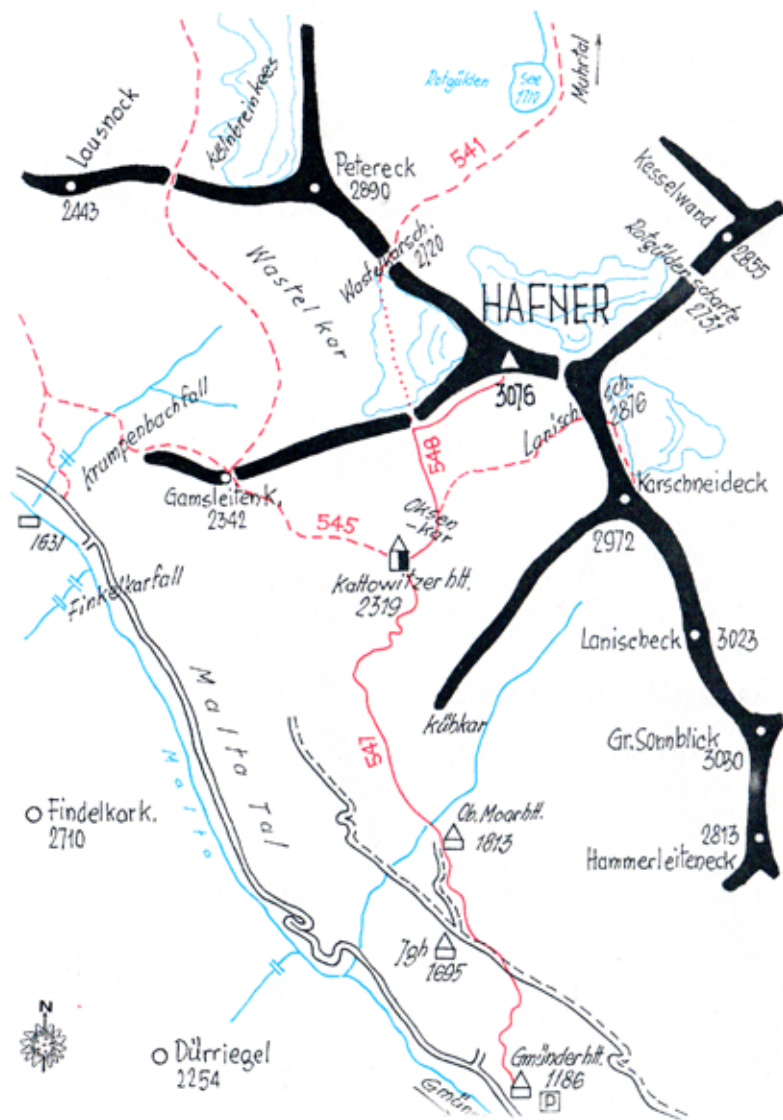
- I** **da Gmünderhütte** (1187) **P** nella val Malta, sent. 547 al Kattowitz-Hütte (2319) (ore 3,30) sent. 548, Ochsenkar e cresta O, in vetta (ore 2) totale ore 5,30, **FACILE** (picozza, event. ramponi) disl. 1891 m  
**da Rotgülden** nella valle superiore della Mur (Stiria), Rotgüldensee-Hütte, sent. 541 in vetta (caduta sassi)  
 direttam. al Kattowitz-Hütte **dalla diga Kölnbrein**, sent. 537 e 545

- SLO** **Gmünderhütte** (1187) **P** v dolini Malte, pot 547, Kattowitz-Hütte (2319) (3,30 ure), pot 548, Ochsenkar, zahodni greben, vrh (2 uri). Skupno 5,30 ure. **LAHKO** (potreben je zanesljiv korak, cepin, morda dereze) viš. razlika 1891 m  
**Rotgülden**, zgornja dolina Mure (Steiermark), Rotgüldensee-Hütte, pot 541, vrh (nevarnost padajočega kamenja)  
**Kölnbrein**-akumulacijsko jezero, pot 537 in 545, Kattowitz-Hütte

- GMÜNDER HÜTTE** (1187) OeAV Gmünd  
 ☎ 04733/391 ⌚ 15/05 15/10  
**KATTOWITZER HÜTTE** (2319) DAV Kattowitz  
 im Tal ☎ 04784/647 ⌚ 30/06 15/09

- ✳ **Maltatal** Hochalm-Straße: beeindruckende Wasserfälle, Wasserspeicher Kölnbrein (E-Kraftwerk) - Wildpark Maltatal  
 Strada panoramica, cascate, diga. Bandita di caccia  
 Cesta Maltatal-Hochalm: slikoviti slapovi, akumulacijsko jezero Kölnbrein (elektrarna) Dolina Malte: park divjadi

- 🌐 F&B 19, Goldberg - Ankogel - Radstätter Tauern, M 1:100000  
 F&B 191, Gasteiner Tal- Wagrein - Großarlal, M 1:50000  
 Alpenvereinskarte Nr. 44, Hochalmspitze - Ankogel, M 1:25000



## SÄULECK 3085

- A** **Mallnitz**, Dösener Tal, Eggeralm (wenig PKW-Abstellmöglichkeiten) (1493) **P**  
 Gasthaus Konradhütte (1618), Ruperti-Weitwanderweg 510 (AV Weg 533), Arthur von Schmid-Haus (2272), Weg 534, Gipfel (4 Std.) **LEICHT**. Hu 1592 m (vom A. v. Schmid-Haus zum Gipfel Trittsicherheit erforderlich, Eispickel)  
**Gießener-Hütte**, Detmolder-Grat, Weg 519 und Weg 536, oder über die Mallnitzer Scharte, Weg 532

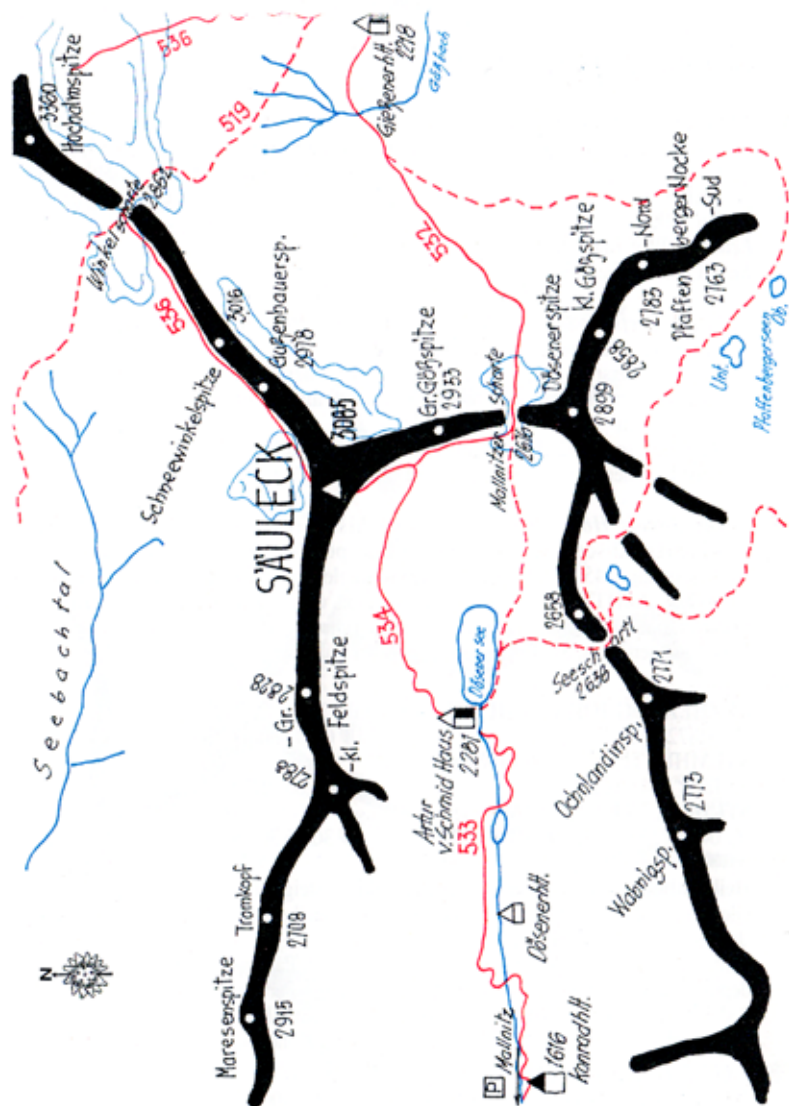
- I** **da Mallnitz** (Dösener Tal) alla Eggeralm (1493) **P** (piccolo parcheggio) Gasthaus Konradhütte (1618) sent. 510 (Ruperti Wanderweg, sent. AV 533) Arthur v. Schmid-Haus (2272) sent. 534 in vetta, ore 4. **FACILE** (passo sicuro, event. piccozza) disl. 1592 m  
**da Gießener-Hütte** per spigolo Detmolder, sent. 519 e 536 o per Mallnitzer Scharte (sella) sent. 532

- SLO** **Mallnitz** (Dösenska dolina), planina Eggeralm (1493) **P** (malo prostora za parkiranje), Gostišče Konradhütte (1618) pot 510 (Rupertijeva transverzala - AV-pot 533) Arthur v. Schmid-Haus (2272) pot 534, vrh, 4 ure. **LAHKO**, viš. razlika 1592 m (od kočice A.v. Schmidhaus dalje je potreben zanesljiv korak, cepin)  
**Gießener-Hütte**, Detmolder-Grat, pot 519 in 536, ali Mallnitzer Scharte, pot 532

- ARTHUR von SCHMID-HAUS** (2272) AV Graz  
 ☎ 04784/271, im Tal ☎ 04733 241 🕒 15/06 30/09  
**KONRAD HÜTTE** (1618) privat, Übernachtungsmöglichkeit  
 privato, possibile alloggio  
 zasebno, možnost prenočitve

- ✳ **Obervellach**: Pfarrkirche mit ehemaliger Wehranlage, Marktplatz, Schloß Trabuschgen. **Raggaschlucht**: Steig durch eine Wildbachschlucht (gesichert) Chiesa fortificata, piazza del mercato, castello; (forra) presso Flattach (Mölltal) sent. attrezzato  
 Župna cerkev z nekdanjo utrdbo, sejemski trg, grad Trabuschgen. **Raggaschlucht**: zavarovana pot skozi vintgar

- 🌐 **F&B 19**, Goldberg - Ankogel - Radstätter Tauern, M 1:100000  
**F&B 191**, Gasteiner Tal - Wagrein - Großarlal, M 1:50000  
 Alpenvereinskarte Nr. 44, Hochalm Spitze - Ankogel, M 1:25000



## GROBGLOCKNER 3797

- A** **Franz Josefs-Höhe** (Parkhaus Freiwandeck), Pasterze, Frühstücksplatz, Hofmanns-Gletscher, Weg 740, Erzherzog Johann-Hütte (Adlersruhe 3454) (4,45 Std.), Glocknerleitl, Kleinglockner (3783), Gipfel (2 Std.) Insgesamt 6,45/7 Std., **NICHT LEICHT** (Hochgebirgsausrüstung, Pickel, Steigeisen und Seil erforderlich)  
Hu 1506 m

**Leitertal**, Weg 702, Salmhütte (2644), Adlersruhe

**Kals**, Luckner Haus, Stüdlhütte, Weg 712, Adlersruhe

- I** **da Franz Josefs-Höhe** (2362) **P** scendere e attraversare il Pasterze (ghiaccio) salire al Frühstücksplatz, per Hofmanns-Gletscher (ghiaccio), sent. 740 al Erzherzog Johann-Hütte (Adlersruhe 3454) (ore 4,45) per Glocknerleitl al piccolo Glockner (3783), sella, rocette, in vetta (ore 6,45/7,00) **itin. di alta montagna** (attrez. da ghiacciaio) disl. 1506 m

per **Leitertal**, sent. 702 al Salmhütte (2644) e quindi Adlersruhe

da **Kals**, Luckner-Haus a Stüdlhütte, sent. 712 e per ghiacciaio S a Adlersruhe

- SLO** **Franz Josefs-Höhe** (2362), parkirna hiša Freiwandeck, ledenik Pasterza, «Zajtrkovališče», Hofmannov ledenik, pot 740, Erzherzog Johann-Hütte na Adlersruhe (3454) (4,45 ure). Greben Kleinglockner (3783), vrh (2 uri), skupno 6,45 do 7 ur. **ZAHTEVNO** (visokogorska oprema, cepin, dereze, vrv) viš. razlika 1506 m

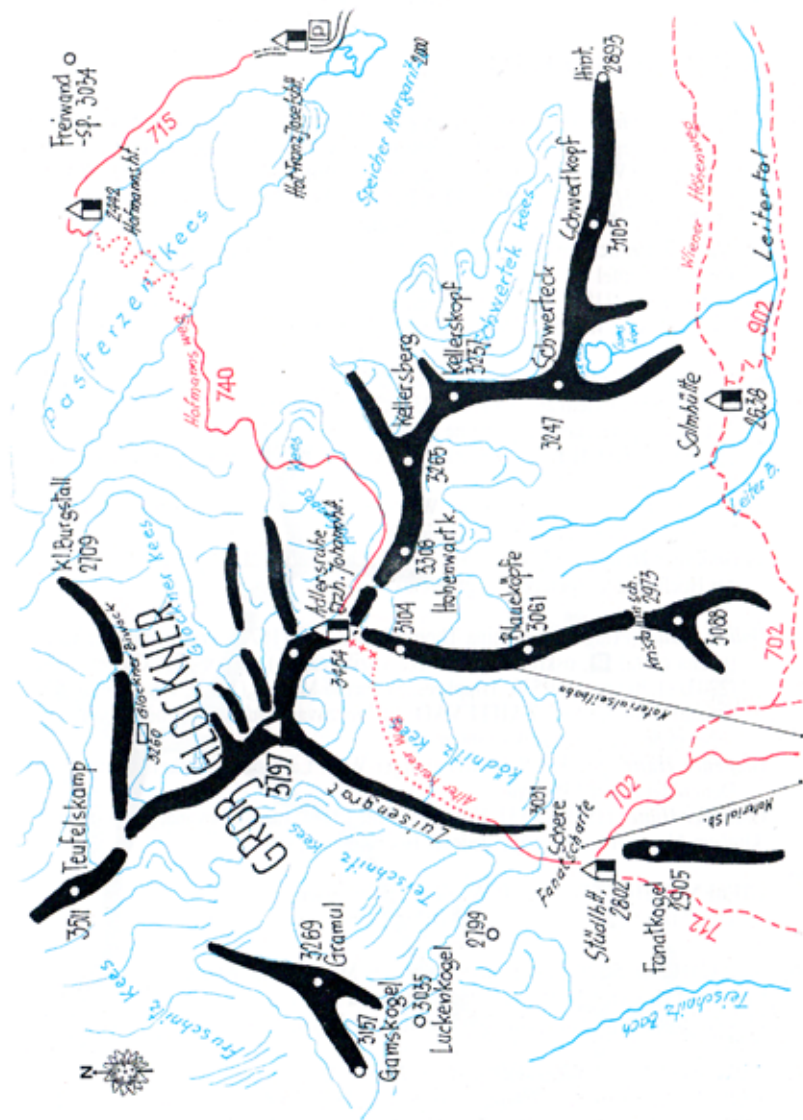
**Leitertal**, pot 702 do Salmhütte (2644), Adlersruhe

**Kals**, Luckner-Haus, Stüdlhütte, pot 712, Adlersruhe

- ERZHERZOG JOHANN-HÜTTE** (Adlersruhe 3454) Oe.TK  
☎ 04872/5611 🕒 01/07 30/09 ❄️  
**SALMHÜTTE** (2644) OeAV Wien  
im Tal ☎ 04876/201 🕒 30/06 01/10  
**STÜDLHÜTTE** (2801) DAV Prag  
☎ 04876/209, im Tal ☎ 04879/270 🕒 30/06 30/09

- ❄️ **Heiligenblut**: mit berühmter Pfarrkirche und Bergsteiger-Friedhof  
Gletscherweg Pasterze vom Glocknerhaus zum Speicher Margaritze und zur Franz Josefs-Höhe - Nationalpark Hohe Tauern  
Santuario, cimitero caduti in montagna - Sentiero del Pasterze da Glocknerhaus al deposito di margarite (mica) e al Franz Josefs Höhe - Parco nazionale degli Alti Tauri  
S slovito romarsko cerkvijo in pokopališčem gornikov - Ledeniška pot Pasterza, Glocknerhaus - Skladišče Margaritze, Franz Josefs-Höhe. Narodni park Visoke Ture

- 🌐 F&B 12, Glockner- und Venedigergruppe, M 1:100000  
F&B 122, Großglockner - Kaprun - Zell am See, M 1:50000  
Alpenvereinskarte Nr. 40, Glocknergruppe, M 1:25000





## HOCHALMSPITZE 3360

- A** **Maltatal** (Pflüghof), Thomanbauer Alm (1677) Wasserspeicher Göbkar (Fahrstraße) **P** Güterfahrweg (für Fahrzeuge gesperrt) oder Weg 533, Gießener Hütte (2203) (1,30 Std.). Weg 536, Trippkees, Steinerner Mannln (3123), Gipfel (3,30/4 Std.) Insgesamt 5/5,30 Std., **NICHT LEICHT**, Hu 1860 m (teilweise versichert, vergletschert, Pickel und Steigeisen notwendig)

**Gießener Hütte**, Schwarzenburger Weg 519, Lassacher Winkelscharte, Detmolder Grat, Weg 535, Gipfel

**Gmünder Hütte** (1185), Weg 551, Villacher Hütte (2194) (unbewirtschaftet, Eintritt mit AV-Schlüssel), Weg 556, Hochalmkees (Gletscher), Gipfel

- I** **valle Malta** (Pflüghof) per strada alla Thomanbauer Alm (1677), diga Göbkar **P** carrozzabile (divieto auto) o sent. 533 a Gießener-Hütte (2203) (ore 1,30), sent. 536, Trippkees (ghiacciaio) e Steinerner Mannln (cresta) (3123) in vetta (ore 3,30/4) totale ore 5/5,30, **FACILE** (sino al Rif.) in vetta, **NON FACILE** (ghiacciaio e cresta, piccozza e ramponi) disl. 1860 m

da **Gießener Hütte**, Schwarzenburger-Weg sent. 519, Lassacher Winkelscharte (Forc.) e lo spigolo Detmolder, sent. 535 (assicur.)

da **Gmünder Hütte** (1185) sent. 551 alla Villacher-Hütte (2194) (chiavi AV) sent. 556 per Hochalmkees (percorso su ghiaccio)

- SLO** **Dolina Malta** (Pflüghof), planina Thomanbauer Alm (1677), Wasserspeicher Göbkar (vozna cesta) **P**, oskrbovalna pot (za vozila zaprto) ali pot 533, Gießener-Hütte (2203) (1,30 ure), pot 536, Trippkees, Steinerner Mannln (3123), vrh (3,30 do 4 ure) skupno 5 do 5,30 ur. **ZAHTEVNO**, (delno zavarovano, zaledenelo, potrebni so cepin in dereze) viš. razlika 1860 m

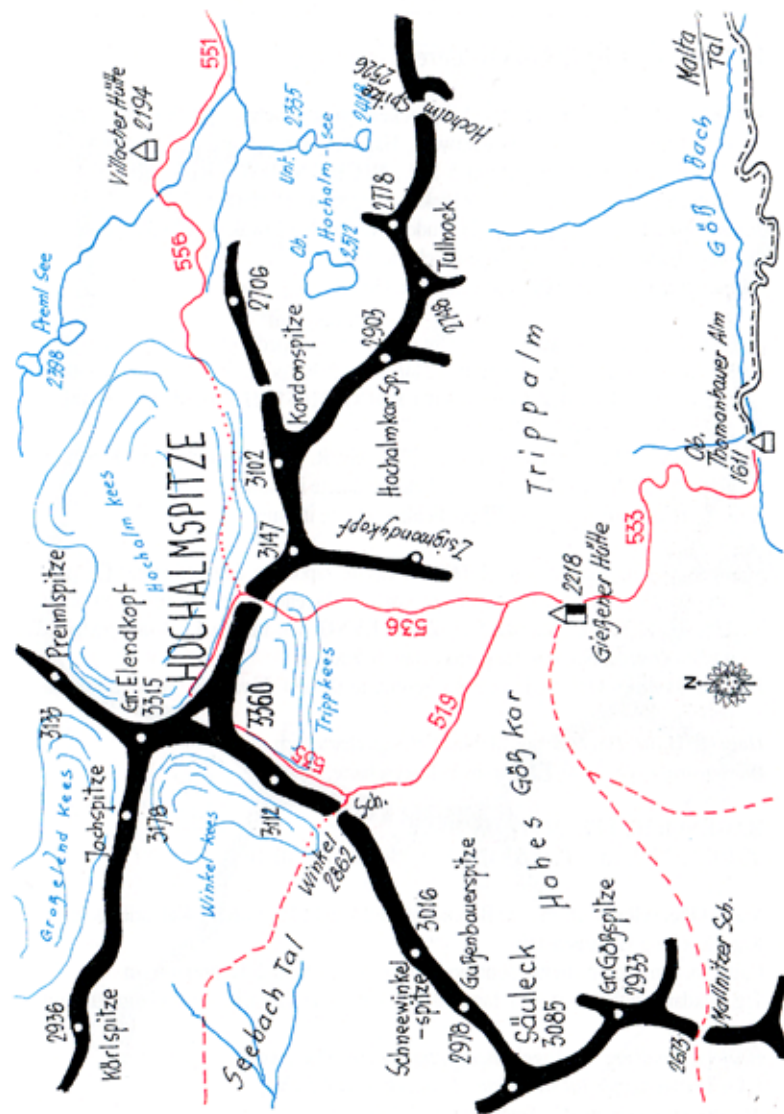
**Gießener Hütte**, pot 519 Schwarzenburger-Weg, Lassacher Winkelscharte, greben Detmoldergrat (pot 535), vrh.

**Gmünder Hütte** (1185) pot 551, Villacher-Hütte (2194) (neoskrbovana, vstop samo s ključem Alpenvereina) pot 556, ledenik Hochalmkees, vrh

**GIEßENER HÜTTE** (2203) DAV Gießen/Oberhessen  
im Tal ☎ 04733/263 ☎ 01/07 30/09

☼ Stadt **GMÜND**: Stadtbefestigung, Schloßruine, Markt Malta, Wildpark  
Città fortificata, castello/rovine, bandita di caccia  
Mestne utrdbе, razvalina gradu, Trg **Malta**: park divjadi

🌐 **F&B 19, Goldberg - Ankogel - Radstätter Tauern, M 1:100000**  
**F&B 191, Gasteiner Tal - Wagrein - Großarlal, M 1:50000**  
**Alpenvereinskarte Nr. 44, Hochalmspitze - Ankogel, M 1:25000**



## HOHE GEISEL 2974 (Vorderer Gesselkopf)

- A** **Mallnitz**, Jamnig-Alm (1700), ab «Stocker» mautpflichtig. **P** Weg 110 (Rupert Weitwanderweg, gesperrter Fahrweg), Hagener Hütte (2446) (2,30 Std.), Weg 135, Gipfel (2,30 Std.) Insgesamt 5 Std., **NICHT SCHWIERIG**. Hu 1274 m (im Spätsommer oft Blankeis, daher Pickel, Steigeisen erforderlich)

**Jamnig Alm**, Feldseescharte (2712), Rudolf Weißgerber Biwak, Südflanke, Gipfel

**Hagener Hütte**, Hagenerweg, Feldseescharte, Gipfel

**Wurtenstraße** (ca. 2100) **P** Feldseescharte, Gipfel

- I** **da Mallnitz** (Tauern Tal) **P** Jamnig-Alm (1700) stanga (pedaggio). Per sent. 110 Rupert Weitwanderweg a Hagener Hütte (2446) (ore 2,30) poi sent. 135 in vetta (ore 2,30) totale ore 5, **FACILE** (sino al Rif.) **POCO DIFFICILE** (tarda estate: ghiaccio, piccozza e ramponi) 1274 m

**Jamnig Alm** per Feldseescharte (Forc.) (2712) biv. R. Weißgerber, versante S in cima **da Hagener Hütte**, sent. Hagenerweg, Feldseescharte in cima **dalla Wurtenstraße** (ca. 2100) **P** per Feldseescharte in cima

- SLO** **Mallnitz**, planina Jamnig-Alm (1700) (od cestne zapornice dalje cestnina) **P**, pot 110 (Rupertijeva transverzala, zaprto za vozila), Hagener Hütte (2446) (2,30 ure), pot 135, vrh (2,30 ure). Skupno 5 ur. **ZAHTEVNO**. viš. razlika 1274 m (zgodaj poleti pogosto zaledenelo, zato sta nujna cepin in dereze)

**Planina Jamnig-Alm**, škrbina Feldseescharte (2712), bivak. R. Weißgerber, južno pobočje, vrh

**Hagener Hütte**, Hagenerweg, škrbina Feldseescharte, vrh.

**Wurtenstraße** (ca. 2100) **P** škrbina Feldseescharte, vrh.

- HAGENER HÜTTE** (2446) DAV Hagen

☎ 04732/2597, oder ☎ 0663/47613

🕒 01/07 01/10

- ✳ **Markt Obervellach**, ehemalige Berghauptmannschaft, Pfarrkirche, Kalvarienberg-Kapelle - Burg **Groppenstein**

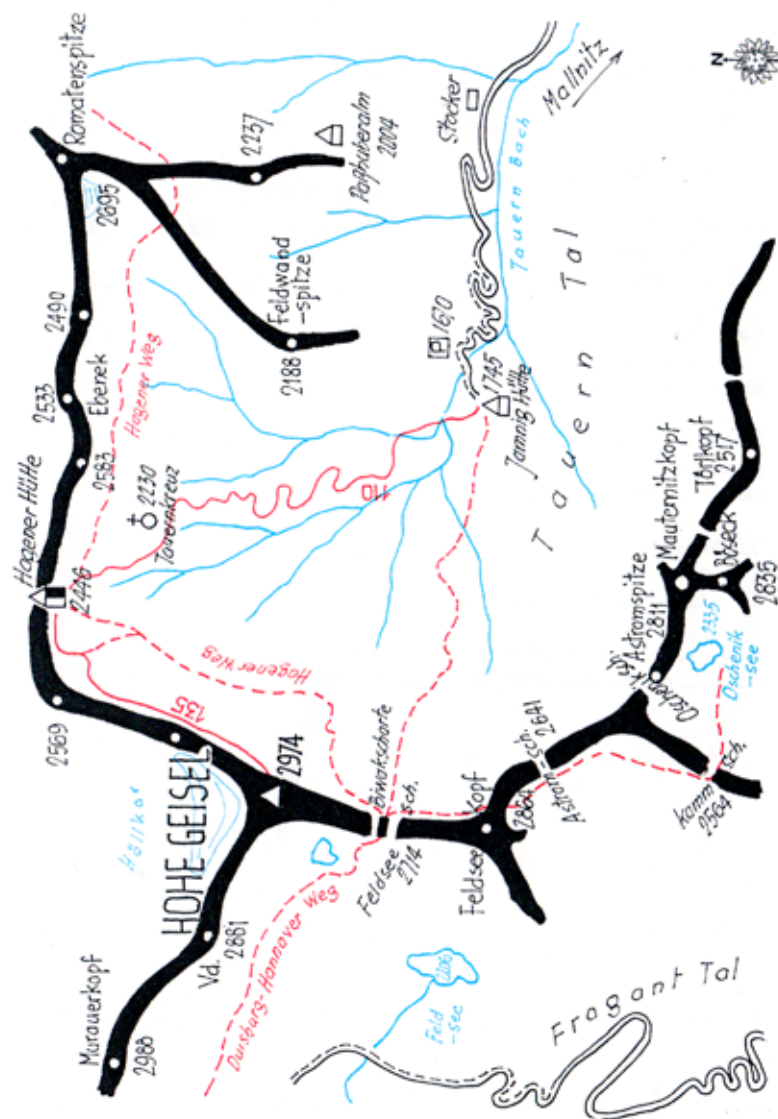
Calvario, comando distretto montano, santuario - Castello di **Groppenstein**.

Trg, nekdanja rudniška stavba, farna cerkev, kapela na Kalvariji. Grad **Groppenstein**

- 🌐 **F&B 19, Goldberg - Ankogel - Radstätter Tauern, M 1:100000**

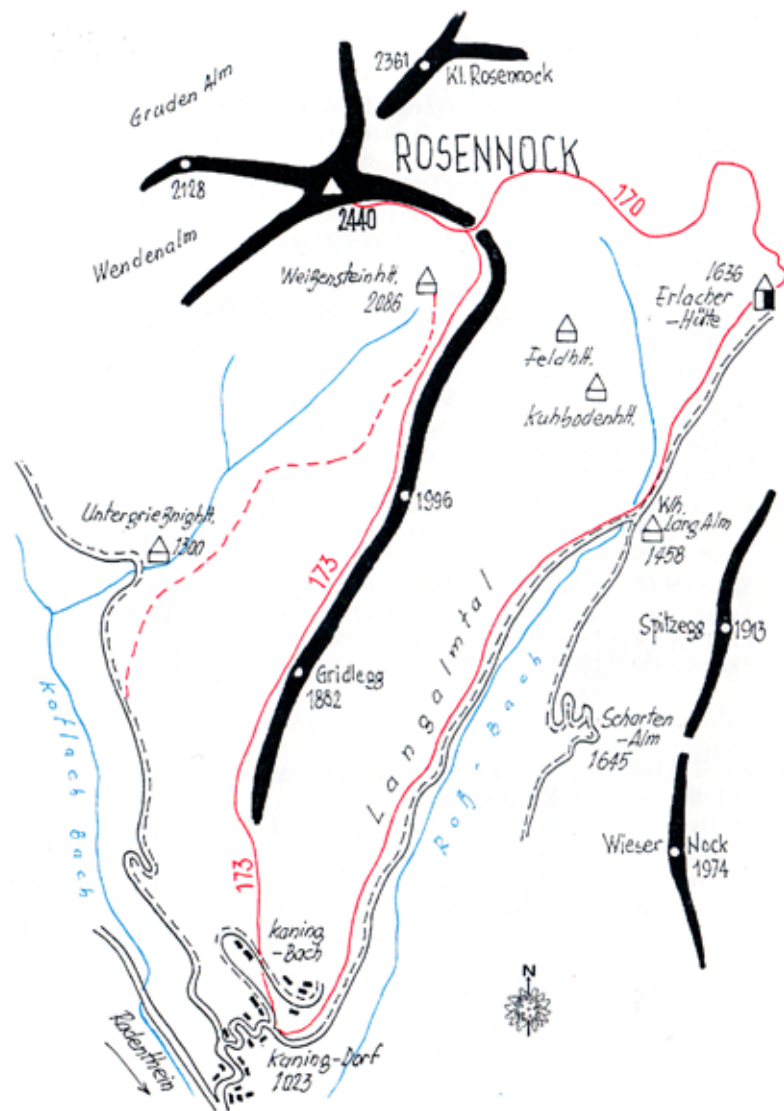
**F&B 191 Gasteiner Tal - Wagrein - Großarlal, M 1:50000**

**Alpenvereinskarte Nr. 42, Sonnblick, M 1:25000**



## GROSSER ROSENNOCK 2440

- A** *Radenthein*, Kaning-Dorf (1023), Erlacher Hütte (1636) **P**, Weg 170, Gipfel. (3 Std.)  
**LEICHT**. Hu 804 m  
*Kaning*, Weg 173 Gridlegg, Gipfel
- I** *da Radenthein*, Kaning-Dorf (1023) Erlacher Hütte (1636) **P**, sent. 170 in vetta  
 (ore 3,00) **FACILE** disl. 804 m  
*da Kaning*, sent. 173 per Gridlegg in vetta
- SLO** *Radenthein*, naselje Kaning (1023), Erlacher Hütte (1636) **P**, pot 170, vrh  
 (3 ure) **LAHKO**. viš. razlika 804 m  
*Kaning*, pot 173 Gridlegg, vrh
-  **ERLACHER HÜTTE** (1636) privat, Übernachtungsmöglichkeit  
 privato (possibile alloggio)  
 zasebno, možnost prenočitve
- \* Stift **Millstatt** am Millstättersee  
 Monastero in riva al lago  
 Samostan Millstatt ob Millstattskem jezeru
-  F&B 22, *Drau- und Gailtal*, M 1:100000  
 F&B 222, *Bad Kleinkirchheim - Nockberge*, M 1:50000





## KLOMNOCK 2326

- A** *Schmiede in St. Oswald/Kleinkirchheim* (1316) **P** Weg 1231, Falkert-Schutzhaus (1552) (1,30 Std.), Weg 8 und Weg 161, Gipfel (2 Std.) Insgesamt 3,30 Std., **LEICHT**. Hu 1010 m

*St. Oswald*, Seilbahn Brunnachhöhe (1850), Weg 161, Gipfel  
*Falkert-Schutzhaus*, Flache Scharte (2144), Gipfel  
*Nockalmstraße*, Schiestelscharte (2015), Gipfel (Steigspuren)  
*Falkertsee*, Weg 161, Gratrücken, Gipfel

- I** *da St. Oswald/Kleinkirchheim* (1316) **P** Falkert-Schutzhaus (1552) (ore 1,30) per sent. 8 e sent. 161, in vetta (ore 2,00) totale ore 3,30, **FACILE**. disl.1010 m  
*da St. Oswald* (funivia) Brunnachhöhe (1850), sent. 161  
*da Falkert-Schutzhaus* per Flache Scharte (2144)  
*sulla Nockalmstraße*, Schiestelscharte (2015) per traccia in vetta  
*da Falkertsee* per sent. 161 (lungo la dorsale), in vetta

- SLO** *Kovačnica v St. Oswald/Bad Kleinkirchheimu* (1316) **P**, pot 131, Falkert-Schutzhaus (1552) (1,30 ure), pot 8 in 161, vrh (2 uri) Skupno 3,30 ure. **LAHKO**. viš. razlika 1010 m

*St. Oswald*, žičnica Brunnachhöhe (1850), pot 161, vrh  
*Falkert-Schutzhaus*, škrbina Flache Scharte (2144), vrh  
 Cesta na planino Nokalm, Schiestelscharte (2015), vrh (sledovi steze)  
*Falkertsee*, pot 161, greben, vrh

**FALKERT SCHUTZHAUS** (1552) privat - privato - zasebno

- \*** Handwerksmuseum in *St. Oswald Nr. 6* (Alte Schmiede). Wallfahrtskirche St. Katharina im Bade in **Bad Kleinkirchheim**  
**St. Oswald**, al nr. 6, museo dell'artigianato. **Bad Kleinkirchheim**: Santuario di St. Katharina im Bade.  
**St. Oswald**: hišna številka 6, rokodelski muzej (stara kovačija). **Bad Kleinkirchheim**: romarska cerkev sv. Katarine v kopeli

- ⊕** F&B 22, *Drau- und Gailtal*, M 1:100000  
 F&B 222, *Bad Kleinkirchheim - Nockberge*, M 1:50000



## IHR PARTNER IN ALLEN GELDANGELEGENHEITEN

- Ob  Gehaltskonto  Bausparen  
 Wohnbau-Finanzierung  KFZ-Leasing  
 Privat-Sofort-Kredit  Immobilien-Service

- fragen Sie Ihren BKS-Betreuer. Er freut sich auf Ihren Besuch.

## IL VOSTRO PARTNER IN TUTTI GLI APPARI FINANZIARI

Chiedete al vostro **consulente** BKS.  
Egli attende con piacere la vostra visita.

## VAŠ PARTNER V DENARNIH ZADEVAH OZIROMA ZA ŽIVLJENJSKA ZAVAROVANJA

Vprašajte Vašega posvetovalca v **BKS**. Rad Vam bo postregel  
z vsemi potrebnimi informacijami.

- Die BKS **6x** in Villach: → Hauptplatz 18  
6 Agenzie a Villaco: → 10.-Oktober-Straße 18  
6x in Beljaku: → Ossiacher-Zeile 50b  
→ Markus-Pernhart-Straße 20  
→ Millessstraße 29  
→ Karawankenweg 5

- 1x in Hermagor: → 10.-Oktober-Straße 5  
1 Agenzia a Hermagor:  
1x v Šmohorju:



Bank für Kärnten und Steiermark



**BASIC**  
I N S T I N C T  
**BASIC**

**Hier zählen nur noch kundige Führung und verlässliches Material. Bergsportartikel in höchster Qualität. Getestet. Das ist unser Geschäft. In Ferlach.**

**Alpenschule und Bergsport.**  
Rainer Petek und Gerald Sagmeister  
Staatlich geprüfte Berg- und Skiführer,  
Sportkletter-Trainer und Sportwissenschaftler.

9170 Ferlach, Freibacher Straße 1  
Tel. 04227/4366 oder 0043/4227/4366  
Montag bis Freitag von 16-19 Uhr

*high-life*

Foto: E. Ladin

**ALPINES NOTSIGNAL**

Sechsmal (6 x) innerhalb einer (1) Minute in regelmässigen Abständen ein Zeichen geben, nach einer (1) Minute Pause wiederholen und so fort, bis Antwort kommt.

**Antwort:** dreimal (3 x) in der Minute ein Zeichen (hörbar oder sichtbar).

Sei hilfsbereit bei alpinen Unfällen!

*Österreichischer Bergrettungsdienst*



Moje gornišтво ima korenine  
v ljubezni do narave

*J. Kugy*

**SLOVENIJA**

**G.R.S. 92**  
Soccorso Alpino  
Bergrettung

© ++386

Zamisel, da bi se planinci treh sosednjih dežel Koroške, Furlanije-Juljske krajine in Slovenije prijateljsko srečevali vsaj enkrat letno, se je porodila ob odkritju spomenika dr. Julisu Kugyju v Trenti avgusta leta 1953.

Od vseh skupnih planinskih načrtov je vsekakor najlepše zaživela zamisel Mihe Potočnika, Karla Kucharja in Maria Lonzarja o «Poti prijateljstva», po prvem srečanju v Beljaku leta 1965.

Izbranih je bilo 30 vrhov, po deset iz vsake dežele, ki so kmalu postali cilji mnogih ljubiteljev gora vseh treh dežel. Na teh poteh so bila skovana številna prijateljstva in trajne medsebojne povezave. Ideja o «Poti prijateljstva» je uspela, o čemer priča že davno razprodan vodnik. Zato je bil z veseljem sprejet predlog Vittoria Agliadora o izdaji novega vodnika z imenom «60 vrhov prijateljstva». S skupino planinskih prijateljev je kmalu začela nastajati nova obširnejša knjižica. Obsegala naj bi dopolnjen ponatis dostopov na 30 vrhov, dodanih pa naj bi bilo 30 novih vrhov, po 10 iz Furlanije-Juljske krajine, Koroške in Republike Slovenije.

Tako je pred vami nov vodnik «60 vrhov prijateljstva», ki naj, razširjen in z bogatejšo vsebino, nadaljuje poslanstvo, za katerega so nas zadolžili pobudniki ideje o poti prijateljstva: spodbujati in gojiti iskreno človeško druženje in prijateljevanje v gorah.

Opraviti je treba šestdeset (60) vzponov na vrhove v obmejnih deželah Furlaniji Juljski krajini, Koroški in v republiki Sloveniji. Poglavitni namen pobude je boljše spoznavanje sosedskih dežel, njih gorskega sveta, poglobljanje prijateljstva med prebivalstvom in gojenje planinskega tovarštva.

Kdor z žigi dokaže, da se je povzpел na najmanj 30 vrhov - deset v vsaki deželi in državi - dobi, po predložitvi dnevnika pristojni planinski organizaciji, ki ga je izdala, diplomu. Za šestdeset opravljenih vzponov dobi značko.

Nosilce značke vežejo, ne glede na stan, narodno pripadnost in jezik, skupni cilji pri krepitvi planinskega tovarštva v smislu vzajemne pomoči, medsebojnega spoštovanja in sodelovanja.

*Dnevnik "Vrhovi prijateljstva" izdajajo:*

*Slovenija:* Planinska zveza Slovenije, Dvorčakova 9, SLO - 1000 LJUBLJANA  
*Italija:* Club Alpino Italiano - Sezione di Gorizia, via Rossini 13, I - 34170 GORIZIA  
*Avstrija:* Oesterreichischer Alpenverein, Zweig Villach, Schanzgasse 3  
 A - 9500 VILLACH - Postfach 130

## Juljske Alpe

**Bavški Grintavec 2347**  
**Jalovec 2645**  
**K r n 2244**  
**Prisojnik 2547**  
**Razor 2601**  
**Rombon 2208**  
**Škrlatica 2740**  
**Triglav 2864**  
**Veliko Špičje 2398**

## Kamniške in Savinjske Alpe

**Grintovec 2558**  
**Jezerska Kočna 2540**  
**Mrzla Gora (Kaltenberg) 2203**  
**Ojstrica 2350**  
**Raduha 2062**  
**Storžič 2132**

## Karavanke

**Olševa (Ushawa) 1929**  
**S t o l (Hochstuhl) 2236**

## Predalpski svet

**Porezen 1630**  
**Ratitovec 1667**

## Dinarsko gorstvo, Snežniška skupina

**Veliki Snežnik 1796**

## Planinska literatura

**Vodnik po planinskih postojankah v Sloveniji** (Jože Dobnik)  
**Juljske Alpe** (Tine Mihelič)  
**Karavanke** (Stanko Klinar)  
**Kamniške in Savinjske Alpe** (Peter Ficko)  
**Slovenska planinska pot** (Jože Dobnik)

## BAVŠKI GRINTAVEC 2347

- SLO** **Bovec**, Trenta, Na Logu (620), Koča pri izviru Soče (886), 25 km **P** Planina Zapotok (1385) (2 uri) **LAHKO**, sedlo Kanja, vrh (4 ure) **ZAHTEVNO** Skupno 6 ur., viš. razlika 1461 m. Na poti ni prenočitve  
**Bovec**, vas Soča (500) 11 km **P**. Planina Lemovje, Planina nad Sočo (1400), vrh **LAHKO** Skupno 5 ur

- I** **Bovec**, Trenta, Na Logu (620) Koča pri izviru Soče (886), 25 km **P** Planina Zapotok, (1385) (ore 2) **FACILE**, attraverso passaggio della sella Kanja, in vetta (ore 4) **DIFFICILE** Totale ore 6, disl. 1461 m (pernottamento su questo percorso non è possibile)  
**Bovec**, villaggio Soča (500) 11 km **P** Planina Lemovje, Planina nad Sočo (1400) in vetta ore 5 **FACILE** (pernottamento su questo percorso non è possibile)

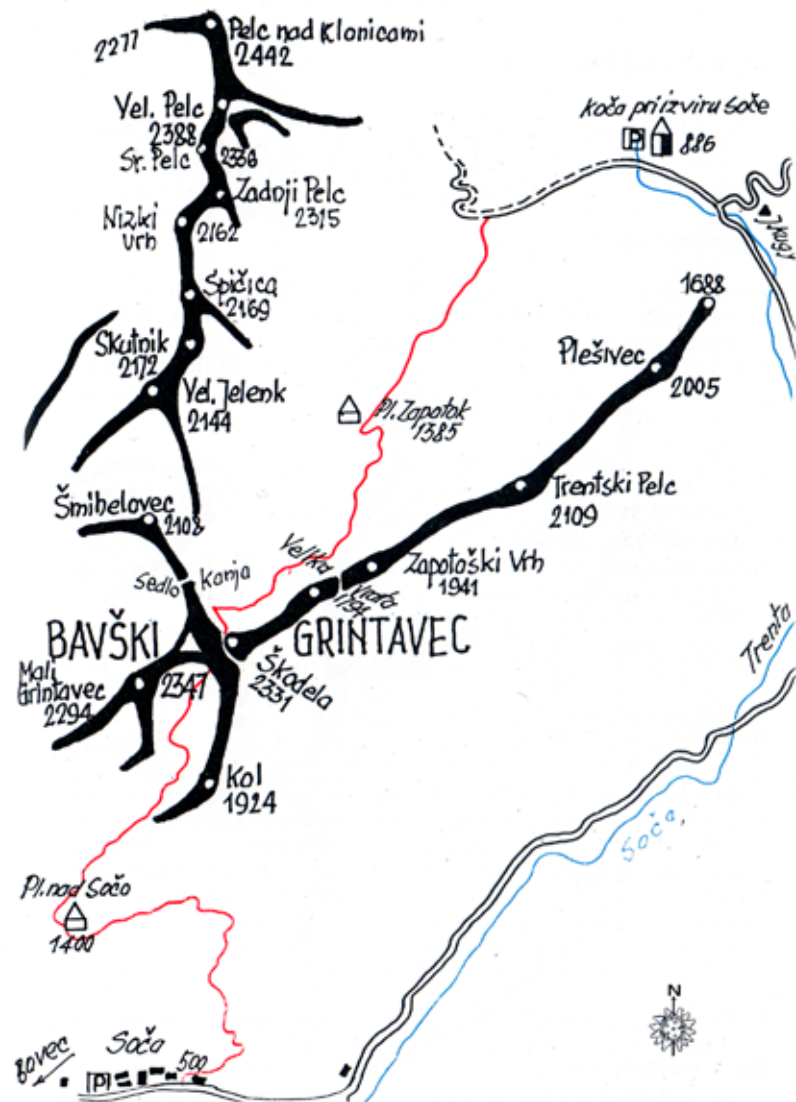
- A** **Bovec**, Trenta, Na Logu (620), Koča pri izviru Soče (886), 25 km **P** Zapotok Alm (1385) (2 Std.) **LEICHT**, über Kanja Sattel, Gipfel (4 Std.). **SCHWIERIG**. Insgesamt 6 Std., Hu 1461 m (keine Übernachtungsmöglichkeit)  
**Bovec**, Dorf Soča (500) 11 km **P** Lemovje Alm, Planina nad Sočo (1400), Gipfel, 5 Std. **LEICHT** (Auf dieser Tour besteht keine Übernachtungsmöglichkeit)

**KOČA PRI IZVIRU SOČE** (886) PD Jesenice  
 ☎ 01/05 31/10

- ✳ Iz smeri **Bovca**: vas Soča, soteska reke Soče. **Trenta**, Na Logu: Trentarski muzej. Pri Cerkvi: cerkvica (freske), Alpinetum Juliana (alpski botanični vrt). Ob cesti na Vršič: kanjon Mlinarice, izvir reke Soče, spomenik dr. J. Kugyu.  
 Da **Bovec**: villaggio Soča, stretta del fiume Soča. **Trenta**, Na Logu: Museo di Trenta, Pri Cerkvi: chiesa (affreschi); Alpinetum Juliana (giardino botanico alpino); Strada per il Vršič: canyon Mlinarice. Sorgente "izvir reke Soče", monumento al dott. J. Kugy.  
**Bovec**: Dorf Soča, Schlucht des Fl. Soča. **Trenta**, Na Logu: Trenta Museum. Pri Cerkvi: Kirche (Fresken) und Alpinetum Juliana (Botanischer Alpengarten). Vršič-straße: Canjon Mlinarica, Quelle des Fl. Soča, Dr. J. Kugys Denkmal

**I** PD Jesenice 4270, C. železarjev 1, ☎ 064/81291

- 🌐 PZS 1994, Julijske Alpe, zahodni del 1 : 50 000  
 PZS 1995, Trenta, 1 : 25 000  
 PZS 1995, Triglavski narodni park, 1 : 50 000





## JALOVEC 2645

**SLO** *Kranjska gora*, Rateče, Dom v Tamarju (1108) 12 km **P** Kotovo sedlo (2138), vrh 6 ur, **ZELO ZAHTEVNO**; ali skozi Jalovčev ozebnik, vrh 6 ur **ZELO ZAHTEVNO** (v zgodnjem poletju cepin in dereze) viš. razlika 1537 m. Na poti ni prenočitve  
*Kranjska gora*, (ali **Bovec**), prelaz Vršič (1600), 12 km **P** Tičarjev dom na Vršiču (1620) Zavetišče pod Špičkom (2064) (3,30 ure), **LAHKO**, vrh (3 ure), **ZAHTEVNO**. Skupno 6,30 ure.

**I** *Kranjska gora*, Rateče, Dom v Tamarju (1108) 12 km **P** Kotovo sedlo (2138), in vetta ore 6 **MOLTO DIFFICILE**, oppure per Jalovčev ozebnik, **MOLTO DIFFICILE**, in vetta ore 6, disl. 1537 (pernottamento su questo percorso non è possibile)  
 da *Kranjska gora*, (oppure **Bovec**) passo Vršič (1600), 12 km **P** Tičarjev dom na Vršiču (1620) al Zavetišče pod Špičkom (2064) (ore 3,30) **FACILE**, in vetta (ore 3). Totale ore 6,30. **DIFFICILE**

**A** *Kranjska gora*, Rateče, Dom v Tamarju (1108) 12 km **P** Kotovo sedlo (2138), Gipfel 6 Std. **SEHR SCHWIERIG**, oder durch Jalovčev ozebnik, Gipfel 6 Std. **SEHR SCHWIERIG**. Hu 1537 m (Auf dieser Tour besteht keine Übernachtungsmöglichkeit)  
 von *Kranjska gora*, (oder **Bovec**) Vršič-Paß (1600), 12 km **P** Tičarjev dom na Vršiču (1620) Zavetišče pod Špičkom (2064) (3,30 Std.), **LEICHT**, Gipfel 3 Std. **SCHWIERIG** Insgesamt 6,30 Std.



**DOM V TAMARJU** (1108) PD Medvode

☎ 064/876055

🕒 stalno odprt - sempre aperto - ganzjährig geöffnet

**TIČARJEV DOM NA VRŠIČU** (1620) PD Jesenice

☎ 0609/634571

🕒 01/05 31/10

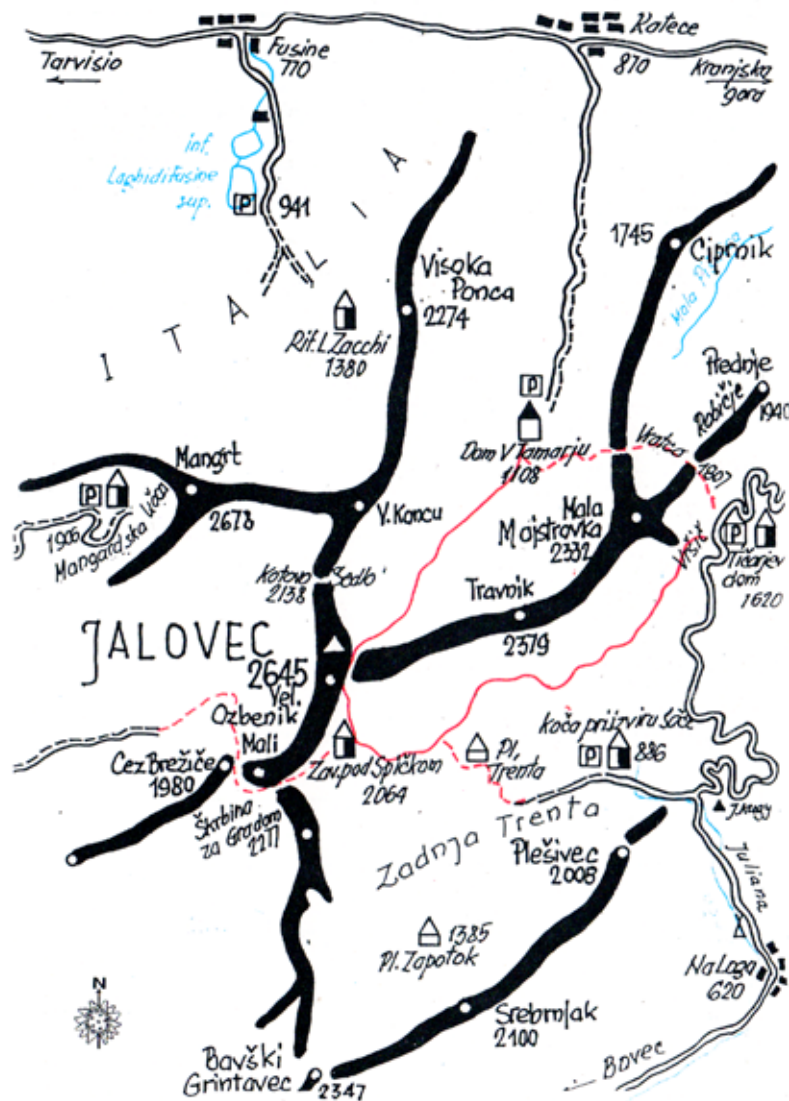
✳ Iz smeri **Bovca**: vas Soča, soteska reke Soče. Trenta, Na Logu: Trentarski muzej. Pri Cerkvi: cerkva (freske), Alpinetum Juliana (alpski botanični vrt). Ob cesti na Vršič: kanjon Mlinarice, izvir reke Soče, spomenik dr. J. Kugyu.

Iz smeri **Kranjska gora**: Liznjekova hiša (etnografski spomenik). **Rateče**: Zelenci (za ščiteni izviri reke Save). Dolina Planica: smučarske skakalnice velikanke


Da **Bovec**: villaggio Soča, stretta del fiume Soča. Trenta, Na Logu: Museo di Trenta, Pri Cerkvi: chiesa (affreschi); Alpinetum Juliana (giardino botanico alpino); Strada per il Vršič: canyon Mlinarice. Sorgenti del fiume Isonzo (reke Soče), monumento al dott. J. Kugy.


Da **Kranjska gora**: Liznjekova hiša (museo etnografico). **Rateče**: Zelenci (sorgente del fiume Sava). Valle Planica (trampolini giganti da sci)

**Bovec**: Dorf Soča, Schlucht des Fl. Soča. Trenta, Na Logu: Trenta Museum. Pri Cerkvi: Kirche (Fresken) und Alpinetum Juliana (Botanischer Alpengarten). Vršič-straße: Canjon Mlinarica, Quelle des Fl. Soča, Dr. J. Kugys Denkmal



**Kranjska gora:** Liznjeks Haus (völkskundliches Denkmal), **Rateče:** Zelenci, Quelle des Fl. Sava. Planica Tal: Schiflugschanzen

 PD Medvode 1215, C. kom. Staneta 12  
PD Jesenice 4270, C. železarjev 1, ☎ 064 81291

 PZS 1994, Julijske Alpe, zahodni del, 1 : 50 000  
PZS 1995, Trenta, 1 : 25 000  
PZS 1995, Triglavski narodni park, 1 : 50 000

## K R N 2244

- SLO** *Kobarid*, Drežnica (553) 5 km **P** Gomiščkovo zavetišče na Krnu (2182), vrh 6 ur. LAHKO, viš. razlika 1691 m  
*Bohinj*: Koča pri Savici (653) 8 km **P** Dom na Komni (1520) (3 ure) LAHKO, Bogatinska vrata (1803), Planinski dom pri Krnskih jezerih (1385) (2 uri) LAHKO, Krnska škrbina (2058), Gomiščkovo zavetišče na Krnu (2182), vrh (2,30 ure) LAHKO. Skupno 7,30 ure.  
*Bovec*, Podklanec, dolina Lepena, Dom dr. Klementa Juga (700) 19 km **P** Planinski dom pri Krnskih jezerih (1385) (2 uri) LAHKO, Gomiščkovo zavetišče na Krnu (2182), vrh (3 ure) LAHKO. Skupno 5 ur.
- I** *Kobarid*, Drežnica (553) 5 km **P** Gomiščkovo zavetišče na Krnu (2182) in vetta 6 ore. FACILE disl. 1691 m  
*Bohinj*: Koča pri Savici (653) 8 km **P** Dom na Komni (1520) (ore 3), Bogatinska vrata (1803), Pl. dom pri Krnskih jezerih (1385) (ore 2), Krnska škrbina (2058), Gomiščkovo zavetišče na Krnu (ore 2,30) FACILE. Totale ore 7,30  
*Bovec*, Podklanec, val Lepena, Dom dr. Klementa Juga (700) 19 km **P** Pl. dom pri Krnskih jezerih (1385) (ore 2), Gomiščkovo zavetišče na Krnu (2182) FACILE. Totale ore 5
- A** *Kobarid*, Drežnica (553) 5 km **P** Gomiščkovo zavetišče na Krnu (2182), Gipfel, 6 Std. LEICHT Hu 1691 m  
*Bohinj*: Koča pri Savici (653) 8 km **P** Dom na Komni (1520) (3 Std.), Bogatinska vrata (1803), Pl. dom pri Krnskih jezerih (1385) (2 Std.), Krnska škrbina (2058), Gomiščkovo zavetišče na Krnu (2182), Gipfel ( 2,30 Std.) LEICHT Ingesamt.7,30 Std.  
*Bovec*, Podklanec, Lepena Tal, Dom dr. Klementa Juga (700) 19 km **P** Pl. dom pri Krnskih jezerih (1385) (2 Std.) Gomiščkovo zavetišče na Krnu (2182) Gipfel (3 Std.) LEICHT. Ingesamt 5 Std.



**GOMIŠČKOVO ZAVETIŠČE NA KRNU (2182) PD Nova GO**

☎ 0609/611363

🕒 01/06 30/09

**PLANINSKI DOM PRI KRNSKIH JEZERI (1385) PD Nova GO**

🕒 01/06 30/09

**DOM dr. KLEMENTA JUGA V LEPENI (700) PD Nova GO**

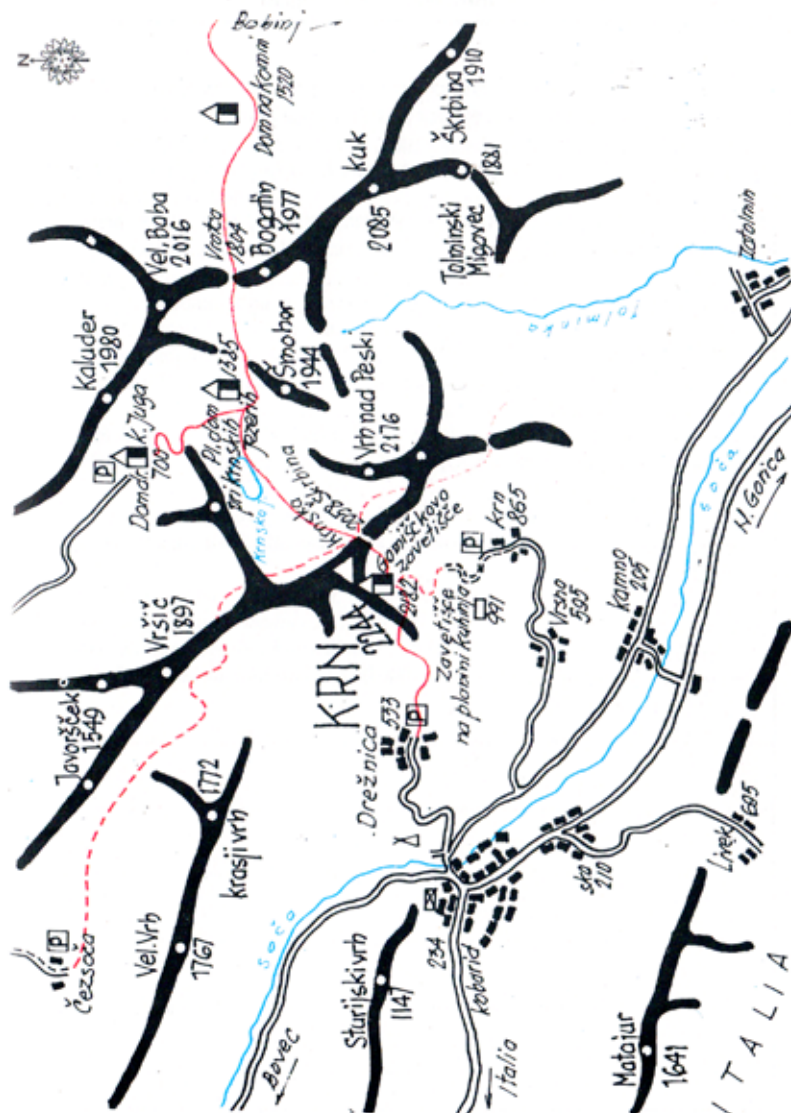
☎ 0609/622719

🕒 01/06 30/09

**DOM NA KOMNI (1520) PD Ljubljana Matica**

☎ 064/721475

🕒 stalno odprto - sempre aperto - ganzjährig geöffnet





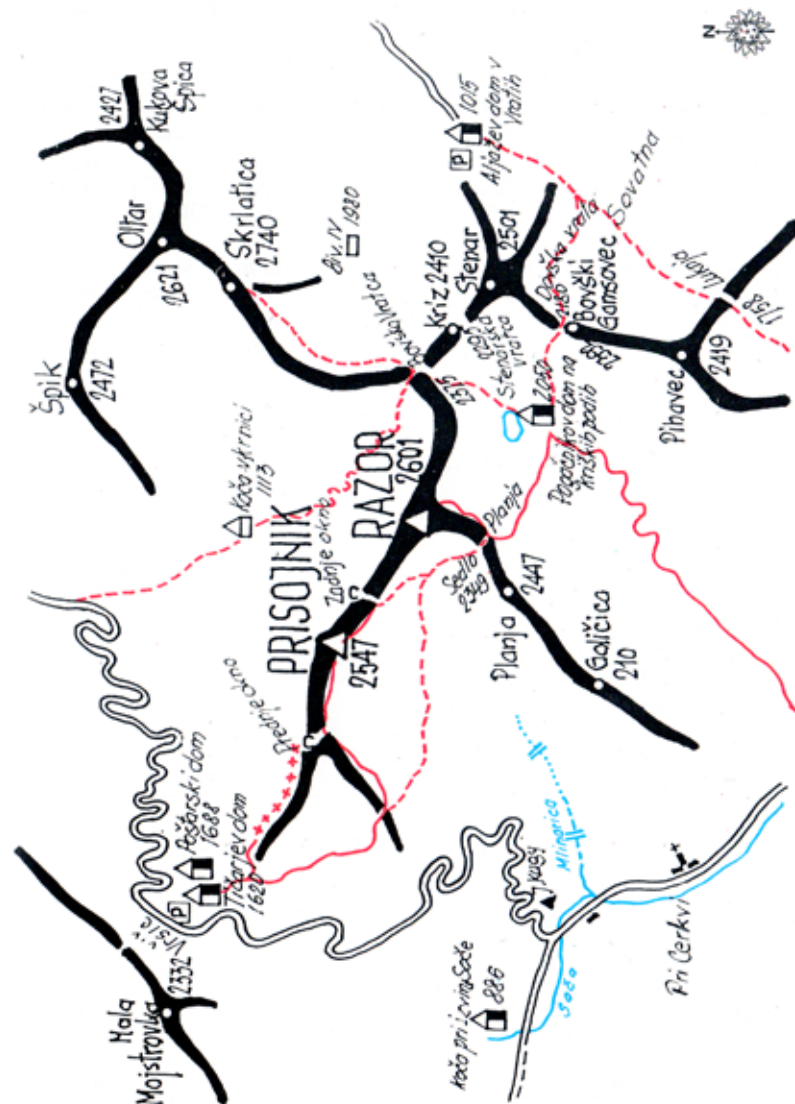
- \* Iz smeri **Kobarida**: muzej 1. svet. vojne (soška fronta), kostnica padlih italijanskih vojakov. Vas Drežnica pod Krnom: cerkev, slap Kozjak. Soteska reke Soče
- Iz smeri **Bohinja**: Bohinjsko jezero, starodavna cerkev Sv. Janeza, spomenik triglavskim prvopristopnikom. **Ukanc**: pokopališče padlih iz 1. svet; vojne, slap Savica (izvir Save Bohinjke)
- Da **Kobarid**: museo della 1<sup>o</sup> guerra mondiale, ossario dei soldati italiani morti in guerra, villaggio Drežnica sotto il Krn: cascata Kozjak, stretta del fiume Soča da Kobarid a Tmovo.
- Bohinj**: lago di Bohinj, chiesa Sv. Janez. Ukanc: Cimitero dei caduti nella I guerra mondiale, cascata Savica (sorgente del fiume Sava Bohinjka).
- Kobarid**: Museum des 1 Weltkrieges, Beinhaus der gefallenen italienischen Soldaten im 1 Weltkrieg. Dorf Drežnica pod Krnom: Kirche, Wasserfall Kozjak. Schlucht des Fl. Soča.
- Bohinj**: Bohinjsko jezero (Wocheinersee). St. Johannes Kirche. Ukanc: Friedhof der Gefallenen im 1 Weltkrieg, Wasserfall Savica (Quelle des Fl. Sava Bohinjka)
- 📍 PD Nova Gorica 5000, Nova Gorica, p.p. 106, ☎ 065/29076  
PD Matica Ljubljana 1000, Miklošičeva 17, ☎ 061/312645
- 🌐 PZS 1994, *Julijske Alpe - zahodni del*, 1 : 50 000  
PZS 1996, *Julijske Alpe - vzhodni del*, 1 : 50 000  
PZS 1990 - *Krnsko pogorje s Kobaridom I* : 25 000  
PZS 1995, *Triglavski narodni park*, 1 : 50 000

## PRISOJNIK 2547 ali Prisank


- SLO** *Kranjska gora*, (ali Bovec), prelaz Vršič (1600), 12 km **P** Tičarjev dom na Vršiču (1620), čez Gladki rob in južnem pobočju na vrh 4 ure **LAHKO**, viš. razlika 927 m  
*Kranjska gora*, (ali Bovec) prelaz Vršič (1600), 12 km **P** Poštarski dom na Vršiču (1688), skozi Okno in po grebenu na vrh (4 ure) **ZELO ZAHTEVNO**, (zavarovana plezalna pot)
- I** *Kranjska gora*, (opp. Bovec), passo di Vršič (1600), 12 km **P** Tičarjev dom na Vršiču (1620), oltre Gladki rob e traversando il versante Sud, in vetta ore 4. **FACILE** disl. 927 m  
*Kranjska gora*, (opp. Bovec), passo Vršič (1600), 12 km **P** Poštarski dom na Vršiču (1688) attraverso Prisojnikovo okno si prosegue per la vetta ore 4. **MOLTO DIFFICILE** (percorso attrezzato/arrampicata)
- A** *Kranjska gora*, (oder Bovec), Vršič-Paß (1600), 12 km **P** Tičarjev dom na Vršiču (1620), Gladki rob und über den Südhang zum Gipfel, 4 Std. **LEICHT** Hu 927 m  
*Kranjska gora*, (oder Bovec), Vršič-Paß (1600), 12 km **P** Poštarski dom na Vršiču (1688) durch Prisojnikovo okno und entlang des Kammes zum Gipfel, 4 Std. **SEHR SCHWIERIG** (gesicherter Klettersteig)


**TIČARJEV DOM NA VRŠIČU** (1620) PD Jesenice  
 ☎ 0609/634571 📞 01/05 31/10  
**POŠTARSKI DOM NA VRŠIČU** (1688) PD PTT Ljubljana  
 ☎ 0609/610029 📞 01/06 30/09

- ✳ Iz smeri **Kranjska gora**: Liznjekova hiša (etnografski spomenik). Ob cesti na Vršič: Ruska kapelica (v spomin ponesrečenim vojnim ujetnikom, ki so gradil cesto v 1. svetovni vojni)
- Iz smeri **Bovec**: vas Soča, soteska reke Soče. Trenta, Na Logu: Trentarski muzej. Pri Cerkvi: cerkvice (freske), Alpinetum Juliana (alpski botanični vrt). Ob cesti na Vršič: kanjon Mlinarice, izvir reke Soče, spomenik dr. J. Kugyu.
- Da **Kranjska gora**: Liznjekova hiša (museo etnografico). Strada per Vršič: cappella russa (in memoria dei prigionieri di guerra periti durante la costruzione della strada nella 1 guerra mondiale)
- Da **Bovec**: villaggio di Soča, stretta del fiume Soča. **Trenta**: Na Logu: Museo di Trenta, Pri Cerkvi: chiesa (affreschi), Alpinetum Juliana (giardino botanico alpino)
- Kranjska gora**: Liznjeks Haus (völkerkundliches Denkmal). Vršič Straße: kleine russische Kapelle (zum Gedenken an die verunglückten Kriegsgefangenen, die die Straße im 1 Weltkrieg gebaut haben)



**Bovec:** Dorf Soča, Schlucht des Fl. Soča . Trenta, Na Logu: Trenta Museum. Pri Cerkv:  
Kirche (Fresken) und Alpinetum Juliana (Botanischer Alpengarten). Vršič-Sträße:  
Canjon Mlinarica, Quelle des Fl. Soča, Dr. J. Kugys Denkmal

 PD Jesenice 4270, C. železarjev 1, ☎ 064/81291  
PD PTT Ljubljana 1000, Trg OF 16/I, ☎ 061/1316114

 PZS 1996, *Julijske Alpe vzhodni del*, 1 : 50 000  
PZS 1996, *Triglav*, 1 : 25000  
PZS 1996, *Kranjska gora z okolico*, 1 : 25 000  
PZS 1995, *Triglavski narodni park*, 1 : 50 000



## RAZOR 2601

**SLO** **Bovec**, Trenta, Na Logu, dolina Zadnjica 25 km **P**. Pogačnikov dom na Kriških podih (2050), (4 ure) **LAHKO**, sedlo Planja (2349), vrh (2 uri) **ZAHTEVNO**. Skupno 6 ur, viš. razlika 1961 m

**Mojstrana**, Aljažev dom v Vratih (1015), 12 km **P**. Pogačnikov dom na Kriških podih (2050) (4 ure), **LAHKO**, sedlo Planja (2349), vrh (2 uri) **ZAHTEVNO**. Skupno 6 ur

**Kranjska gora**, prelaz Vršič (1600), 12 km **P**. Tičarjev dom (1620), skozi Okno na vrh Prisojnika (4 ure), **ZELO ZAHTEVNO**, po grebenu in skozi Zadnje okno «Jubilejna pot», skozi Mlinarico na vrh (3 ure) **ZELO ZAHTEVNO**, (zavarovana plezalna pot) Skupno 7 ur

**I** **Bovec**, Trenta, Na Logu, val Zadnjica, 25 km **P**. Pogačnikov dom na Kriških podih (2050) (ore 4) **FACILE**, sella Planja (2349) in vetta (ore 2) **DIFFICILE** Totale ore 6, disl. 1961 m

**Mojstrana**, Aljažev dom v Vratih (1015) 12 km **P**. Pogačnikov dom na Kriških podih (2050), (ore 4) **FACILE**, sella Planja (2349) in vetta (ore 2) **DIFFICILE** Totale ore 6

**Kranjska gora**, passo Vršič (1600) 12 km **P**. Tičarjev dom (1620) in vetta al Prisojnik (ore 4) **MOLTO DIFFICILE**, per cresta, si passa attraverso Zadnje okno «via del giubileo», per la Mlinarica in vetta ( ore 3) **MOLTO DIFFICILE** Totale ore 7 (percorso attrezzato/arrampicata)

**A** **Bovec**, Trenta, Na Logu, Zadnjica Tal, 25 km **P**. Pogačnikov dom na Kriških podih (2050) (4 Std.) **LEICHT**, Planja Sattel (2349), Gipfel (2 Std.) **SCHWIERIG** Insgesamt 6 Std.,Hu 1961 m

**Mojstrana**, Aljažev dom v Vratih (1015) 12 km **P**. Pogačnikov dom na Kriških podih (2050) (4 Std.) **LEICHT**, Planja Sattel (2349), Gipfel (2 Std.) **SCHWIERIG** Insgesamt 6 Std.

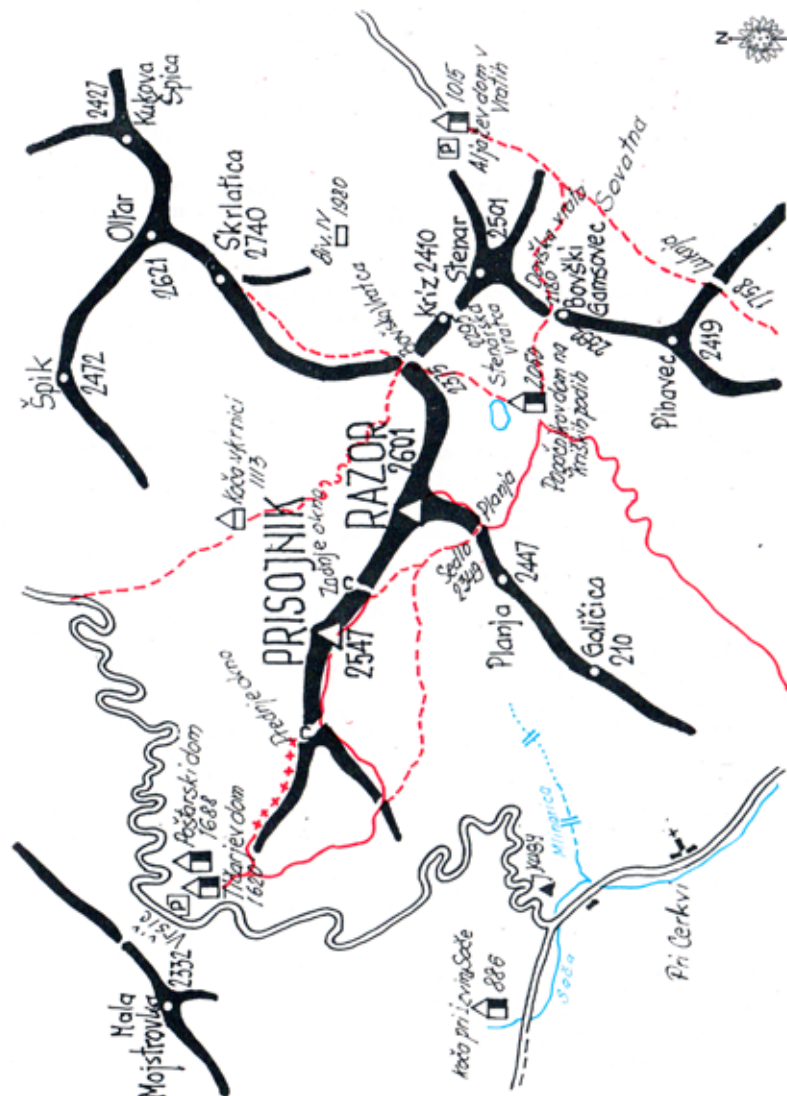
**Kranjska gora**, Vršič-Paß (1600) 12 km **P**. Tičarjev dom (1620), durch das Fenster zum Prisojnik, 4 Std. **SEHR SCHWIERIG**, entlang des Kammes und durch das Zadnje okno «Jubiläums Weg», Mlinarica zum Gipfel (3 Std.) **SEHR SCHWIERIG** Insgesamt 7 Std. (gesicherter Klettersteig)

**POGAČNIKOV DOM NA KRIŠKIH PODIH** (2050) PD Radovljica

☎ 0609/615620 🕒 1/07 30/09 🌳

✳ Iz smeri **Bovca**: vas Soča, soteska reke Soče, Trenta, Na Logu: Trentarski muzej, Pri Cerkvi: cerkvica (freske), Alpinetum Juliana (alpski botanični vrt)

Iz smeri **Mojstrana**: spomenik Jakobu Aljažu, muzej gorništvu. Ob cesti v Vrata, slap Peričnik. Pod severno Triglavsko steno: spomenik gornikom, padlim v Narodno osvobodilnem boju.



Iz smeri **Kranjska gora**: Liznjekova hiša (etnografski spomenik). Ob cesti na Vršič: Ruska kapelica (v spomin ponesrečenim vojnim ujetnikom, ki so gradili cesto v I. svetovni vojni)

Da **Bovec**: villaggio Soča, stretta del fiume Soča. **Trenta**, Na Logu: Museo di Trenta, Pri Cerkvi: chiesa (affreschi); Alpinetum Juliana (giardino botanico alpino)

Da **Mojstrana**: monumento a Jakob Aljaž, Museo di montanari. Lungo la strada per la Vrata, cascata Peričnik. Sotto la parete Nord del Triglav: monumento ai montanari morti durante la guerra di liberazione.

Da **Kranjska gora**: Liznjekova hiša (museo etnografico). Strada per Vršič: cappella russa (in memoria dei prigionieri di guerra periti durante la costruzione della strada nella I guerra mondiale)

**Bovec**: Dorf Soča, Schlucht des Fl. Soča. **Trenta**, Na Logu: Trenta Museum. Pri Cerkvi: Kirche (Fresken) und Alpinetum Juliana (Botanischer Alpengarten)

**Mojstrana**: Jakob Aljaž Denkmal, Bergsteigermuseum. An der Straße nach Vrata: Wasserfal Peričnik. Unter der Triglav Nordwand: Denkmal für Bergsteiger die im Befreiungskampf gefallen sind.

**Kranjska gora**: Liznjeks Haus (völkerkundliches Denkmal). Vršič Straße: kleine russische Kapelle (zum Gedenken an die verunglückten Kriegsgefangenen, die die Straße im I Weltkrieg gebaut haben)

 PD Radovljica 4240, Gorenjska c. 31, ☎ 064/715544

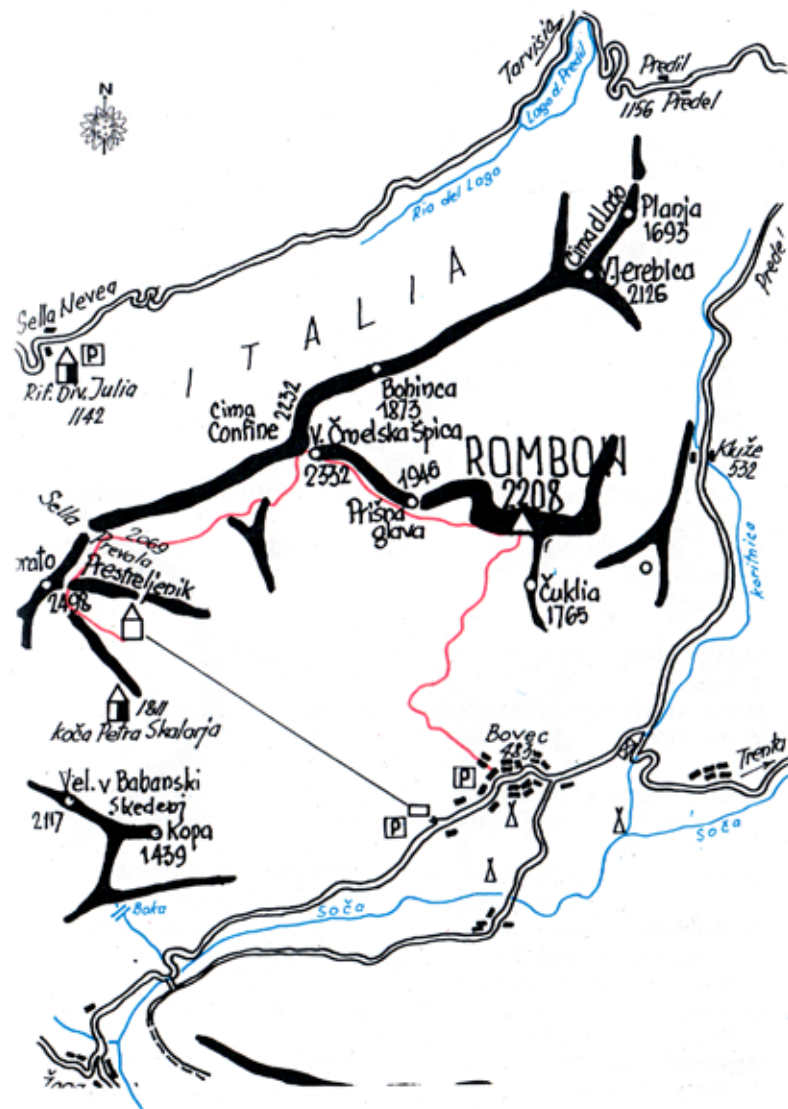
 PZS 1996, *Julijske Alpe vzhodni del*, 1 : 50 000

PZS 1996, *Triglav*, 1 : 25 000

PZS 1995, *Triglavski narodni park*, 1 : 50 000

## ROMBON 2208

- SLO** Bovec, **P**, planina Goričica (1336), (2,30 ure) **LAHKO**, Čuklja (1761), vrh (3,30 ure) **ZAHTEVNO**. Skupno 6 ur, viš. razlika 1748 m (na poti ni prenočitve)  
 Bovec, **P**, zgornja postaja žičnice na Kaninu, sedlo Prevala (2067), preval pod Vrh Ribežnov (1995), vrh. Od zgornje postaje žičnice 6 ur. **ZAHTEVNO**, viš. razlika od najvišje postaje žičnice cca 200 m, iz doline 1748 m (na poti ni prenočitve)
- I** Bovec **P** Planina Goričica (1336) (ore 2,30) **FACILE**, Čuklja, in vetta (ore 3,30) **DIFFICILE** Totale 6, disl. 1748 m (su questo percorso non é possibile pernottare)  
 Bovec **P** stazione superiore della funivia del Kanin, sella Prevala (2067), passaggio sotto Vrh Ribežnov (1995) in vetta ore 6, dalla staz. superiore della funivia. **DIFFICILE** (su questo percorso non é possibile pernottare)
- A** Bovec **P** Goričica Alm (1336), (2,30 Std.) **LEICHT**, Čuklja (1761), Gipfel (3,30 Std.) **MÄSSIG SCHWIERIG** Insgesamt 6 Std..Hu 1748 (Übernachtung auf dieser Tour ist nicht möglich)  
 Bovec **P** Seilbahn-Bergstation, Prevala Sattel (2067) Sattel unter dem Vrh Ribežnov (1995), Gipfel. Von der oberen Seilbahnstation 6 Std. **SCHWIERIG** (Übernachtung auf dieser Tour ist nicht möglich)
- ✱ Pobočja **Rombona**: številni ostanki vojaških utrdb iz 1. svetovne vojne  
**Rombon**: ruderi di fortificazioni militari della 1 guerra mondiale  
**Rombon**: Reste aus dem 1 Weltkrieg
- i** PD Bovec 5230, ☎ 065/86332
- 🌐 PZS 1994, *Julijske Alpe zahodni del*, 1 : 50 000  
 KS Bovec 1991, *Bovec z okolico*, 1 : 25 000  
 PZS 1995, *Triglavski narodni park*, 1 : 50 000





## ŠKRLATICA 2740

- SLO** **Mojstrana**, Aljažev dom v Vratih (1015), 10 km **P**, bivak IV na Rušju (1980), (3,30 ure) **LAHKO**, skozi Zadnji Dolek na vrh (2,30 ure) **ZAHTEVNO** Skupno 6 ur, viš. razlika 1725 m  
**Bovec**, cesta v Trento (Na Logu), dolina Zadnjice, 25 km **P**. Pogačnikov dom na Kriških podih (2050), (4 ure) **LAHKO**, skozi Rdečo škrbino na vrh (5 ur) **ZAHTEVNO** Skupno 9 ur

- I** **Mojstrana**, Aljažev dom v Vratih (1015), 10 km **P**, bivacco IV a Rušje (1980) (ore 3,30) **FACILE**, per Zadnji Dolek vetta (ore 2,30) **DIFFICILE** Totale ore 6, disl. 1725 m  
**Bovec**, strada per val Trenta (Na Logu), val Zadnjica, 25 km. **P** Pogačnikov dom na Kriških podih (2050) (ore 4) **FACILE**, per Rdeča škrbina alle vetta (ore 5) **DIFFICILE** Totale ore 9

- A** **Mojstrana**, Aljažev dom v Vratih (1015) 10 km **P** Biwak IV na Rušju (1980), (3,30 Std.) **LEICHT**, Zadnji Dolek, Gipfel (2,30 Std.) **SCHWIERIG** Insgesamt 6 Std., Hu 1725 m  
**Bovec**, Trenta Straže (Na Logu), Zadnjica Tal, 25 km **P** Pogačnikov dom na Kriških podih (2050), (4 Std.) **LEICHT**, Rdeča škrbina, Gipfel (5 Std.) **SCHWIERIG** Insgesamt 9 Std.

**ALJAŽEV DOM V VRATIH** (1015) PD Dovje-Mojstrana

☎ 064/89103 📞 01/05 31/10

**POGAČNIKOV DOM NA KRIŠKIH PODIH** (2050) PD Radovljica

☎ 0609/615620 📞 01/07 30/09 ❄️

- ❄️ Iz smeri **Mojstrana**: spomenik Jakobu Aljažu, muzej gorništvu. Ob cesti Vrata slap Peričnik. Pod severno Triglavsko steno spomenik gornikom, padlim v Narodno, osvobodilnem boju.

Iz smeri **Bovca**: vas Soča, soteska reke Soče. Trenta, Na Logu: Trentarski muzej. Pri Cerkvi: cerkva (freske), Alpinetum Juliana (alpski botanični vrt)

Da **Mojstrana**: monumento a Jakob Aljaž, Museo dei montanari. Lungo la strada per la Vrata: cascata Peričnik. Sotto la parete nord del Triglav: monumento ai montanari morti durante la guerra di liberazione.

Da **Bovec**: villaggio Soča, stretta del fiume Soča. **Trenta**, Na Logu: Museo di Trenta, Pri Cerkvi: chiesa (affreschi); Alpinetum Juliana (giardino botanico alpino)

**Mojstrana**: Jakob Aljaž Denkmal, Bergsteigermuseum. An der Straße nach Vrata: Wasserfall Peričnik. Unter der Triglav Nordwand: Denkmal für Bergsteiger die im Befreiungskampf gefallen sind.



Bovec: Dorf Soča, Schlucht des Fl. Soča . Trenta, Na Logu: Trenta Museum. Pri Cerkvi:  
Kirche (Fresken) und Alpinetum Juliana (Botanischer Alpengarten)

📍 PD Radovljica 4240, Gorenjska c. 31, ☎ 064/715544  
PD Dovje Mojstrana 4281, Savska c. 1, ☎ 064/891186

🌐 PZS, 1996, *Julijske Alpe vzhodni del*, 1 : 50 000  
PZS, 1996, *Triglav*, 1 : 25 000  
PZS, 1995, *Triglavski narodni park*, 1 : 50 000





- \* Iz smeri **Mojstrana**: spomenik Jakobu Aljažu, muzej gorništvu. Ob cesti Vrata slap Peričnik. Pod severno Triglavsko steno: spomenik gornikom, padlim v Narodno osvobodilnem boju.
- Iz smeri **Bovca**: vas Soča, soteska reke Soče. Trenta, Na Logu: Trentarski muzej. Trenta, Pri Cerkvi, cerkva (freske), Alpinetum Juliana (alpski botanični vrt)
- Iz smeri **Bleda**, jezero, otok in grad (muzej). Ob cesti na Pokljuko: soteska Pokljuške luknje, visokogorsko barje Šijec. Zajamniki, Uskovnica (slikoviti planini)
- Da **Mojstrana**: monumento a Jakob Aljaž, Museo dei montanari. Lungo la strada per la Vrata, cascata Peričnik. Sotto la parete nord del Triglav: monumento ai montanari morti durante la guerra di liberazione.
- Da **Bled**: lago, isola e castello (museo). Lungo la strada per Pokljuka: stretta Pokljuške luknje, palude Šijec. Malghe Zajamniki e Uskovnica.
- Da **Bovec**: villaggio Soča, stretta del fiume Soča. **Trenta**, Na Logu: Museo di Trenta, Pri Cerkvi: chiesa (affreschi); Alpinetum Juliana (giardino botanico alpino)
- Mojstrana**: Jakob Aljaž Denkmal, Bergsteigermuseum in Mojstrana. An der Straße nach Vrata: Wasserfal Peričnik. Unter der Triglav Nordwand: Denkmal für Bergsteiger die im Befreiungskampf gefallen sind.
- Bled**: See, Insel und Burg (Museum). An der Pokljuka Straße: Schlucht der Pokljuška luknje, Šijec Moor. Zajamniki Alm und Uskovnica Alm.
- Bovec**: Dorf Soča, Schlucht des Fl. Soča. Trenta, Na Logu, Trenta Museum. Pri Cerkvi: Kirche (Fresken) und Alpinetum Juliana (Botanischer Alpengarten)
- i** PD Ljubljana Matica, 1000, Miklošičeva C. 17, ☎ 061/312645  
PD Gorje 4247, Zg. Gorje  
PD Dovje Mojstrana 4281, Savska ce. 1, ☎ 064/891186
- 📖** PZS 1996, *Julijske Alpe - Triglav, I* : 25 000  
PZS 1994, *Julijske Alpe vzhodni del, I* : 50 000  
PZS 1995, *Triglavski narodni park, I* : 50 000

## VELIKO ŠPIČJE 2398

**SLO** Bohinj, Koča pri Savici (653) 8 km **P** Komarča, Koča pri Triglavskih jezerih (1685), (3 ure) **ZAHTEVNO**, vrh (2,30 ure) **ZAHTEVNO** Skupno 5,30 ur, viš. razlika 1745 m

Bovec, Trenta, Na Logu, dolina Zadnjice, 25 km **P** Zadnjiški dol, Zasavska koča na Prehodavcih (2071) (3,30 ure) **LAHKO**, Malo špičje, vrh (2,30 ure) **ZAHTEVNO** Skupno 6 ur

**I** Bohinj, Koča pri Savici (653) 8 km **P** Komarča, Koča pri Triglavskih jezerih (1685), (ore 3) **DIFFICILE** in vetta (ore 2,30) **DIFFICILE** Totale ore 5,30, disl. 1745 m

Bovec, Trenta, Na Logu, val Zadnjica, 25 km **P** Zadnjiški dol, Zasavska koča na Prehodavcih (2071) (ore 3,30) **FACILE**, Malo špičje, in vetta (ore 2,30) **DIFFICILE** Totale ore 6

**A** Bohinj, Koča pri Savici (653) 8 km **P** Komarča, Koča pri Triglavskih jezerih (1685), (3 Std.) **SCHWIERIG** Gipfel (2,30 Std.) **SCHWIERIG** Ingesamt 5,30 Std., Hu 1745 m

Bovec, Trenta, Na Logu, Zadnjica Tal, 25 km **P** Zadnjiški dol, Zasavska koča na Prehodavcih (2071), (3,30 Std.) **LEICHT**, Malo špičje, Gipfel (2,30 Std.) **SCHWIERIG** Ingesamt 6 Std.

**KOČA PRI TRIGLAVSKIH JEZERIH** (1685) PD Ljubljana Matica

☎ 0609/615235 🕒 01/07 30/09 ❄️

**ZASAVSKA KOČA NA PREHODAVCIH** (2071) PD Radeče

☎ 0609/614781 🕒 01/07 30/09 ❄️

❄️ Iz smeri **Bohinja**: Bohinjsko jezero, cerkev Sv. Janeza. **Ukanc**: pokopališče padlih iz 1. svetovne vojne, slap Savica (izvir Save Bohinjke)

Iz smeri **Bovca**: vas Soča, soteska reke Soče, Trenta, Na Logu: Trentarski muzej, Trenta, Pri Cerkvi: cerkva (freske), Alpinetum Juliana (alpski botanični vrt)

Da **Bohinj**: lago Bohinjsko jezero, chiesa Sv. Janez. **Ukanc**: cimitero dei caduti nella I guerra mondiale, cascata Savica (sorgente della Sava Bohinjka).

Da **Bovec**: villaggio Soča, stretta del fiume Soča. Trenta, Na Logu: Museo di Trenta, Pri Cerkvi: chiesa (affreschi); Alpinetum Juliana (giardino botanico alpino)

**Bohinj**: Bohinjsko jezero (Wocheinersee). St. Johannes Kirche. **Ukanc**: Friedhof der Gefallenen im I Weltkrieg, Wasserfall Savica (Quelle des Fl. Sava Bohinjka).

**Bovec**: Dorf Soča, Schlucht des Fl. Soča. Trenta, Na Logu: Trenta Museum. Pri Cerkvi: Kirche (Fresken) und Alpinetum Juliana (Botanischer Alpengarten).

**I** PD Ljubljana Matica, 1000, Miklošičeva 17, ☎ 061/312645

PD Radeče 1433, Starograjska 7, ☎ 0601/81302

🌐 PZS 1996, Julijske Alpe vzhodni del, 1 : 50 000

PZS 1996, Triglav, 1 : 25 000

PZS 1995, Triglavski narodni park, 1 : 50 000

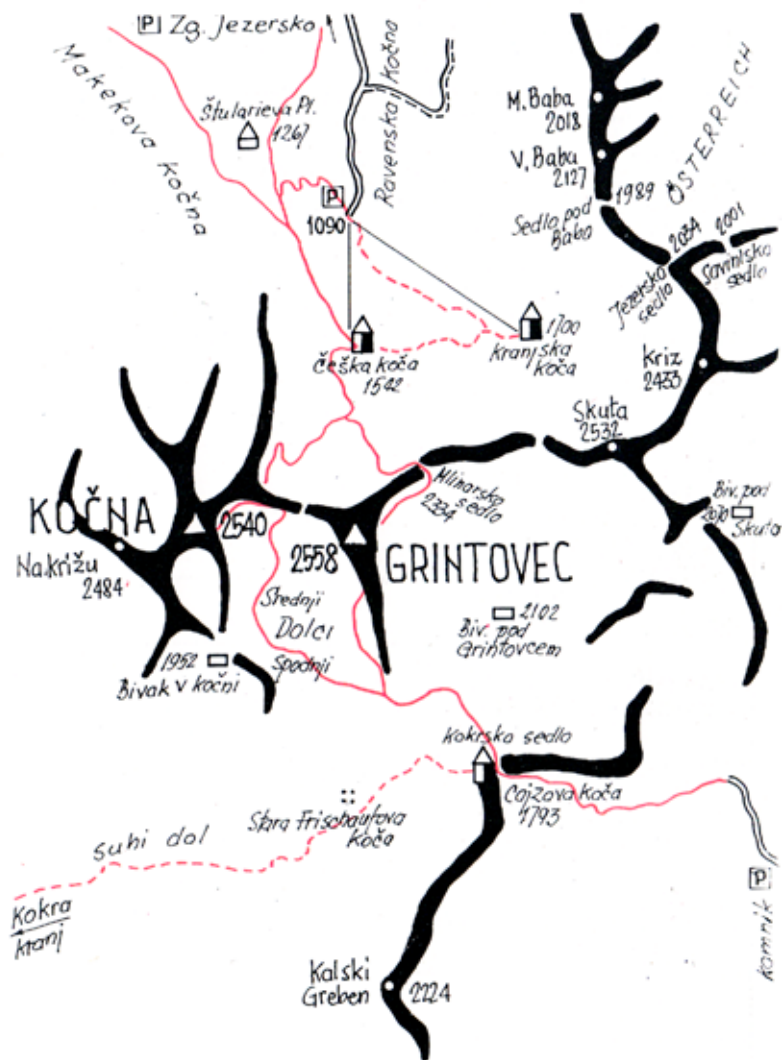


## GRINTOVEC 2558

- SLO** **Kamnik**, Dom v Kamniški Bistrici (601) 13 km **P**. Cojzova koča na Kokrškem sedlu (1793), (3,30 ure) **LAHKO**, vrh (2 uri), **LAHKO**. Skupno 5,30 ur, viš. razlika 1957 m  
**Kranj**, Jezersko, hotel Kazina (880) 28 km **P**. Češka koča na Spodnjih Ravneh (1542), (2 uri) **LAHKO**, Mlinarsko sedlo (2358), vrh (3ure) **ZELO ZAHTEVNO**, skupno 5 ur (zavarovana plezalna pot)
- I** **Kamnik**, Dom v Kamniški Bistrici (601), 13 km **P**. Cojzova koča na Kokrškem sedlu (1793) (ore 3,30) **FACILE** in vetta (ore 2) **FACILE** Totale ore 5,30, disl. 1957 m  
**Kranj**, Jezersko, hotel Kazina (880) 28 km **P**. Češka koča na Spodnjih Ravneh (1542), (ore 2) **FACILE**, Mlinarsko sedlo (2358) in vetta (ore 3) **MOLTO DIFFICILE** Totale ore 5 (percorso attrezzato/arrampicata)
- A** **Kamnik**, Dom v Kamniški Bistrici (601) 13 km **P**. Cojzova koča na Kokrškem sedlu (1793), (3,30 Std.) **LEICHT** Gipfel (2 Std.) **LEICHT** Insgesamt 5,30 Std., Hu 1957 m  
**Kranj**, Jezersko, Hotel Kazina (880) 28 km **P**. Češka koča na Spodnjih Ravneh (1542) (2 Std.) **LEICHT**, Mlinarsko Sedlo (Sattel) (2358), Gipfel (3 Std.) **SEHR SCHWIERIG** Insgesamt 5 Std. (gesicherter Klettersteig)

- COJZOVA KOČA NA KOKRŠKEM SEDLU** (1793) PD Kamnik  
 ⏰ 01/06 15/10
- ČEŠKA KOČA NA SPODNJIH RAVNEH** (1542) PD Jezersko  
 ☎ 0609/615624 ⏰ 15/06 30/09

- ✳ Iz smeri **Kamnika**: staro mestno jedro. Kamniška Bistrica: izviri Bistrice, soteska Predoselj  
 Iz smeri **Kranja**: Breg ob Kokri, gotska cerkev. **Preddvor**: grad in jezero. **Jezersko**: slap Čedca (Makekova Kočna). Ravenska Kočna: naravni amfiteater  
 Da **Kamnik**: nucleo della vecchia città. Kamniška Bistrica: sorgente di Bistrica, stretta del Predoselj.  
 Da **Kranj**: Breg ob Kokri, chiesa gotica. **Preddvor**: castello e lago. **Jezersko**: cascata Čedca (Makekova Kočna). Ravenska Kočna: anfiteatro naturale.





**Kamnik:** Kamnik, Altstadt. Kamniška Bistrica: Quelle des Fl. Bistrica, Predoselj Schlucht.

**Kranj:** Breg ob Kokri, gotische Kirche. **Preddvor:** Schloß und See. **Jezerko:** Wasserfall Čedca (Makekova Kočna). Ravenska Kočna: natürliches Amphitheater

**i** PD Kamnik 1240, Šutna 42, ☎ 061/831345  
PD Jezerko 4206, Zg. Jezerko 56, ☎ 064/44059

**Ⓜ** PZS 1996, *Kamniške in Savinjske Alpe*, 1 : 50 000  
PZS 1994, *Grintovci*, 1 : 25 000  
PZS 1995, *Karavanke - osrednji del*, 1 : 50 000

## JEZERSKA KOČNA 2540

**SLO** **Kranj**, Jezersko, hotel Kazina (880), 28 km **P**. Češka kočna na Spodnjih Ravneh (1542) (2 uri) **LAHKO**, «Kremžarjeva pot», vrh (3,30 ure) **ZELO ZAHTEVNO** (zavarovana plezalna pot) Skupno 5,30 ure, viš. razlika 1660 m

**Kamnik**, Dom v Kamniški Bistrici (601) 13 km **P**. Cojzova kočna na Kokrškem sedlu (1793) (3,30 ure) **LAHKO**, čez Dolce, vrh (3,30 ure) **ZAHTEVNO**, skupno 7 ur

**I** **Kranj**, Jezersko, hotel Kazina (880) 28 km **P**. Češka kočna na Spodnjih Ravneh (1542) (ore 2) **FACILE**, percorso «Kremžarjeva pot», in vetta (ore 3,30) **MOLTO DIFFICILE** (percorso attrezzato/arrampicata) Totale ore 5,30 disl. 1660 m

**Kamnik**, Dom v Kamniški Bistrici (601) 13 km **P**. Cojzova kočna na Kokrškem sedlu (1793), (ore 3,30) **FACILE** per Dolce in vetta (ore 3,30) **DIFFICILE** Totale ore 7

**A** **Kranj**, Jezersko, Hotel Kazina (880) 28 km **P**. Češka kočna na Spodnjih Ravneh (1542), (2 Std.) **LEICHT**, «Kremžarjeva pot», Gipfel (3,30 Std.) **SEHR SCHWIERIG** (gesicherter Klettersteig) Ingesamt 5,30 Std. Hu 1660 m

**Kamnik**, Dom v Kamniški Bistrici (601) 13 km **P**. Cojzova kočna na Kokrškem sedlu (1793), (3,30 Std.) **LEICHT**, über Dolce, Gipfel (3,30 Std.) **SCHWIERIG** Ingesamt 7 Std.

**COJZOVA KOČNA NA KOKRŠKEM SEDLU** (1793) PD Kamnik

☎ 01/06 15/10

**ČEŠKA KOČNA NA SPODNJH RAVNEH** (1542) PD Jezersko

☎ 0609/615624 ☎ 15/06 30/09

✳ Iz smeri **Kranja**: Breg ob Kokri, gotska cerkev. **Preddvor**: grad in jezero. **Jezersko**: slap Čedca (Makekova Kočna). Ravenska Kočna: naravni amfiteater

Iz smeri **Kamnika**: staro mestno jedro. Kamniška Bistrica: izvir Bistrice, soteska Predoselj

Da **Kamnik**: nucleo della vecchia città. Kamniška Bistrica: sorgente di Bistrica, stretta del Predoselj.

Da **Kranj**: Breg ob Kokri, chiesa gotica. **Preddvor**: castello e lago. **Jezersko**: cascata Čedca (Makekova Kočna). Ravenska Kočna: anfiteatro naturale.

**Kamnik**: Altstadt. Kamniška Bistrica: Quelle des Fl. Bistrica, Predoselj Schlucht.

**Kranj**: Breg ob Kokri, gotische Kirche. **Preddvor**: Schloß und See. **Jezersko**: Wasserfall Čedca (Makekova Kočna). Ravenska Kočna: natürliches Amphitheater

**i** PD Kamnik 1240, Štuna 42, ☎ 061/831345

PD Jezersko 4206, Zg. Jezersko 56, ☎ 064/44059

**globe** PZS 1996, Kamniške in Savinjske Alpe 1 : 50 000

PZS 1994, Grintovci 1 : 25 000

PZS 1995, Karavanke - osrednji del, 1 : 50 000



## MRZLA GORA 2203 (Kaltenberg)

- SLO** Celje, Mozirje, Solčava, Logarska dolina, Logarski kot (920) 81 km **P** Frischaufov dom na Okrešlju (1396) (2 uri) **LAHKO**. Mrzli dol, vrh (3,30 ure) **ZELO ZAHTEVNO** (plezalna pot). Skupno 5,30 ure, viš. razlika 1283 m  
**Kranj**, Jezersko, hotel Kazina (880) 28 km **P**. Češka kočna na Spodnjih Ravneh (1542), Kranjska kočna na Ledinah (1700), (3 ure) **LAHKO**. Jezersko sedlo, Mrzli dol, vrh (3,30 ure) **ZELO ZAHTEVNO** (plezalna pot). Skupno 6,30 ure
- I** Celje, Mozirje, Solčava, Logarska dolina, Logarski kot (920) 81 km **P** Frischaufov dom na Okrešlju (1396), (ore 2) **FACILE** Mrzli dol in vetta (ore 3,30) **MOLTO DIFFICILE** (percorso attrezzato/arrampicata) Totale 5,30, disl. 1283 m  
**Kranj**, Jezersko, hotel Kazina (880), 28 km **P**. Češka kočna na Spodnjih Ravneh (1542), Kranjska kočna na Ledinah (1700) (ore 3) **FACILE** Jezersko sedlo, Mrzli dol, in vetta (ore 3,30) **MOLTO DIFFICILE** (percorso attrezzato/arrampicata) Totale ore 6,30
- A** Celje, Mozirje, Solčava, Logarska dolina, Logarski kot (920) 81 km **P** Frischaufov dom na Okrešlju (1396) (2 Std.) **LEICHT** Mrzli Dol, Gipfel (3,30 Std.) **SEHR SCHWIERIG** (Klettersteig) Insgesamt 5,30 Std., Hu 1283 m  
**Kranj**, Jezersko, Hotel Kazina (880) 28 km **P**. Češka kočna na Spodnjih Ravneh (1542), Kranjska kočna na Ledinah (1700), (3 Std.) **LEICHT**, Jezersko sedlo, Mrzli Dol, Gipfel (3,30 Std.) **SEHR SCHWIERIG** (Klettersteig) Insgesamt 6,30 Std.



**FRISCHAUF OV DOM NA OKREŠLJU** (1396) PD Celje

27/04 30/09

**ČEŠKA KOČNA NA SPODNJIH RAVNEH** (1542) PD Jezersko

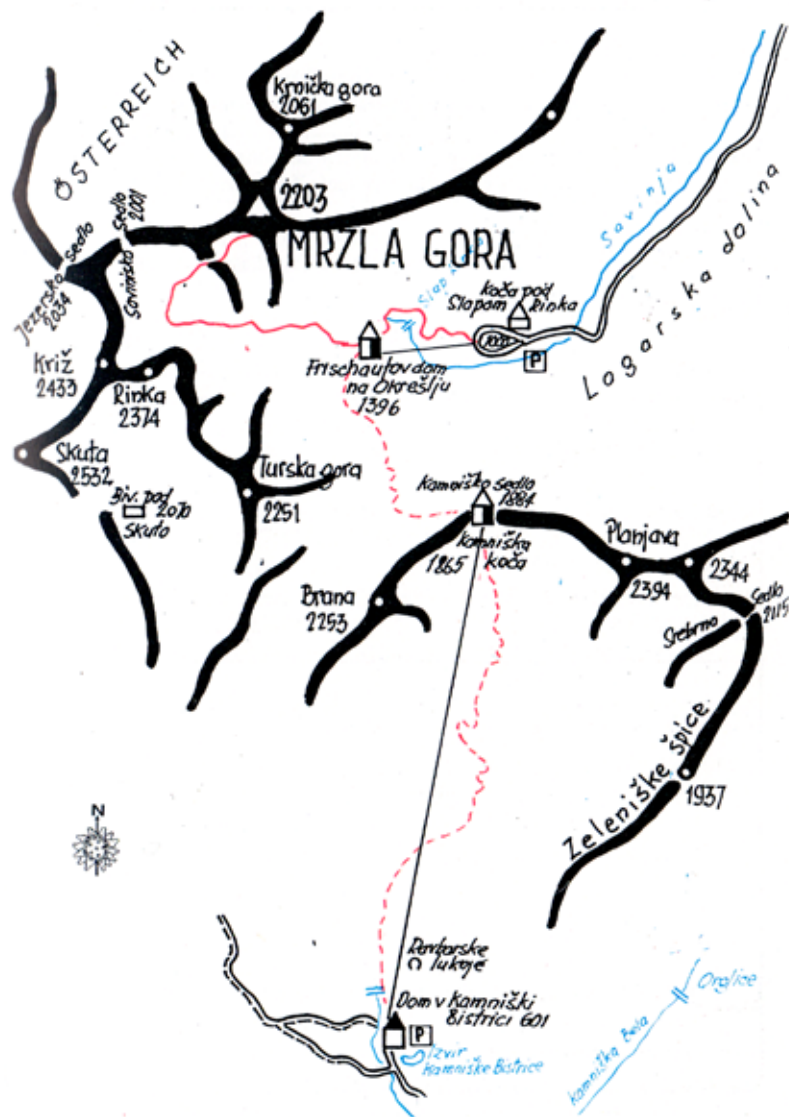
0609/615624 15/06 30/09 ❄

❄ Iz smeri **Celja**: Luče-skalni obelisk Igla in presihajoči studenec. **Solčava**: gotška cerkev 11. stoletje. Logarska dolina: slap Palenk, slap Rinka. Matkov kot: ledeniška tvorba Škaf

Iz smeri **Kranja**: Breg ob Kokri, gotška cerkev. **Preddvor**: grad in jezero. **Jezersko**: slap Čedca (Makekova Kočna). Ravenska Kočna: naravni amfiteater.

Da **Celje**: Luče, obelisco naturale Igla e sorgente che si inabissa. **Solčava**: chiesa gotica del 11 sec. Logarska dolina: cascata Palenk, cascata Rinka. Matkov kot: formazione/ghiacciaio Škaf.

Da **Kranj**: Breg ob Kokri, chiesa gotica. **Preddvor**: castello e lago. **Jezersko**: cascata Čedca (Makekova Kočna). Ravenska Kočna: anfiteatro naturale.





Celje. Luče, Felsenobelisk Igla und periodischer Brunnen. **Solčava**: gotische Kirche aus dem 11 Jhr. Logarska dolina: Wasserfall Palenk und Rinka. Matkov kot: Gletscherbildung Škaf

**Kranj**: Breg ob Kokri: gotische Kirche. **Preddvor**: Schloß und See. **Jezerko**: Wasserfall Čedca (Makekova Kočna). Ravenska Kočna: natürliches Amphitheater

❶ PD Celje 3000, Stanetova 1, ☎ 063/24802  
PD Jezerko 4206, Zg. Jezerko 56, ☎ 064/44059

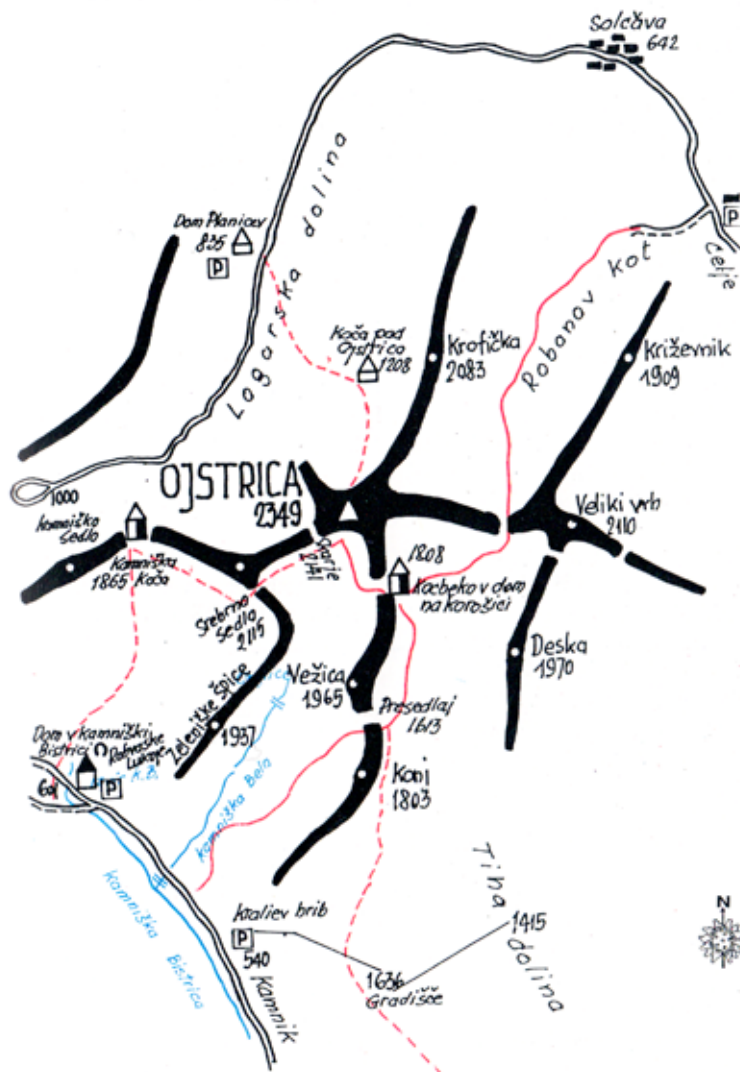
❷ PZS 1996, *Kamniške in Savinjske Alpe*, 1 : 50 000  
PZS 1994, *Grintovci*, 1 : 25 000  
PZS 1995, *Karavanke - osrednji del*, 1 : 50 000

## OJSTRICA 2350

- SLO** *Celje*, Mozirje, Luče, Robanov kot (640), 58 km **P** Kocbekov dom na Korošici (1808) (4,30 ure) **LAHKO**, vrh (1,30 ure) **ZAHTEVNO**, skupno 6 ur, viš. razlika 1710 m  
*Celje*, Mozirje, Luče, Solčava, Logarska dolina, Plesnik (780) **P** Klemenškova planina, koča na Klemči jami (1208) (2 uri) **LAHKO**. Škrbina (1800), «Kopinškova pot», vrh (3 ure) **ZELO ZAHTEVNO** (zavoravana plezalna pot). Skupno 5 ur  
*Kamnik*, Dom v Kamniški Bistrici (601) 13 km **P** Presedlaj (1613) Kocbekov dom na Korošici (1808), (5 ur) **LAHKO**, vrh (1,30 ure) **ZAHTEVNO**. Skupno 6,30 ure
- I** *Celje*, Mozirje, Luče, Robanov kot (640), 58 km **P** Kocbekov dom na Korošici (1808) (ore 4,30) **FACILE**, in vetta (ore 1,30) **DIFFICILE** Totale ore 6, dist. 1710 m  
*Celje*, Mozirje, Luče, Solčava, Logarska dolina, Plesnik (780) **P** Klemenškova planina, Koča na Klemči jami (1208), (ore 2) **FACILE** Škrbina (1800), «Kopinškova pot», in vetta (ore 3) **MOLTO DIFFICILE** (percorso attrezzato/arrampicata) Totale ore 5  
*Kamnik*, Dom v Kamniški Bistrici (601) 13 km **P** Presedlaj (1613) Kocbekov dom na Korošici (1808), (ore 5) **FACILE** in vetta (ore 1,30) **DIFFICILE** Totale ore 6,30
- A** *Celje*, Mozirje, Luče, Robanov kot (640) 58 km **P** Kocbekov dom na Korošici (1808) (4,30 Std.) **LEICHT** Gipfel (1,30 Std.) **SCHWIERIG** Ingesamt 6 Std., Hu 1710 m  
*Celje*, Mozirje, Luče, Solčava, Logarska dolina, Plesnik (780) **P** Klemenškova planina, Koča na Klemči jami (1208) (2 Std.) **LEICHT** Škrbina (1800), «Kopinškova pot», Gipfel (3 Std.) **SEHR SCHWIERIG** (gesicherter Klettersteig) Ingesamt 5 Std.,  
*Kamnik*, Dom v Kamniški Bistrici (601) 13 km **P** Presedlaj (1613) Kocbekov dom na Korošici (1808) (5 Std.) **LEICHT**, Gipfel (1,30 Std.) **SCHWIERIG** Ingesamt 6,30 Std.


 **KOCBEKOV DOM NA KOROŠICI** (1808) PD Celje  
 ☎ 0609/615625 📞 1/07 30/09 🌐


- ✳ Iz smeri **Celja**: Luče, skalni obelisk Igla in presihajoči studenec. Robanov kot: turistična kmetija pri Robanu. Logarska dolina: krajinski park.  
 Iz smeri **Kamnika**: Kamniška Bistrica: izvir Bistrice, soteska Predoselj. Dolina Kamniške Bele: slap Orglice  
 Da **Celje**: Luče, obelisco naturale Igla sorgente che si inabissa. Robanov kot: turismo contadino da Roban. Logarska dolina: zona protetta.  
 Da **Kamnik**: Kamniška Bistrica: sorgente di Bistrica, stretta del Predoselj. Valle della Kamniška Bela: cascata di Orglice.



**Celje:** Luče, Felsenobelisk Igla und periodischer Brunnen. Robanov kot: Bauerhof mit Verköstigung. Logarska dolina: Landschaftspark.

**Kamnik:** Kamniška Bistrica: Quelle des Fl. Bistrica. Predoselj Schlucht. Kamniška Bela Tal: Wasserfall Orglice

 PD Celje 3000, Stanetova 1, ☎ 063/24802

 PZS 1996, *Kamniške in Savinjske Alpe*, 1 : 50 000

PZS 1994, *Grintovci*, 1 : 25 000



## RADUHA 2062

- SLO** *Celje*, Mozirje, Luče (522) 58 km **P**, planina Kal, Huda Raven, Koča na Loki pod Raduho (1534) (3 ure) **LAHKO**, vrh (1,30 ure) **LAHKO**. Skupno 4,30 ure, viš. razlika 1012 m
- Celje*, Mozirje, Solčava (642) 81 km **P**, Koča na Grohotu pod Raduho (1460) (3 ure) **LAHKO** prelaz Durce, vrh (1,30 ure) **LAHKO**, skupno 4,30 ure. *Varianta*: čez severno ostenje, vrh (1 ura) **ZAHTEVNO** (zavarovana plezalna pot). Skupno 4 ure
- I** *Celje*, Mozirje, Luče (522) 58 km **P** malgha Kal, Huda Raven, Koča na Loki pod Raduho (1534) (ore 3) in vetta (ore 1,30) **FACILE**. Totale ore 4,30, disl. 1012 m
- Celje*, Mozirje, Solčava (642) 81 km **P** Koča na Grohotu pod Raduho (1460) (ore 3), passo Durce, in vetta (ore 1,30) **FACILE** Totale ore 4,30. *Variante*: per parete Nord, in vetta (ore 1) **DIFFICILE** (percorso attrezzato/arrampicata) Totale ore 4
- A** *Celje*, Mozirje, Luče (522) 58 km **P** Kal Alm, Huda Raven, Koča na Loki pod Raduho (1534), (3 Std.), Gipfel (1,30 Std.) **LEICHT** Insgesamt 4,30 Std., Hu 1012 m
- Celje*, Mozirje, Solčava (642) 81 km **P** Koča na Grohotu pod Raduho (1460) (3 Std.), Durce Paß, Gipfel (1,30 Std.) **LEICHT** Insgesamt 4,30 Std. *Variante*: durch die Nordwand, Gipfel (1 Std.) **SCHWIERIG** (gesicherter Klettersteig) Insgesamt 4 Std.

**KOČA NA LOKI POD RADUHO** (1534) PD Luče ob Savinji

🕒 01/06 30/09

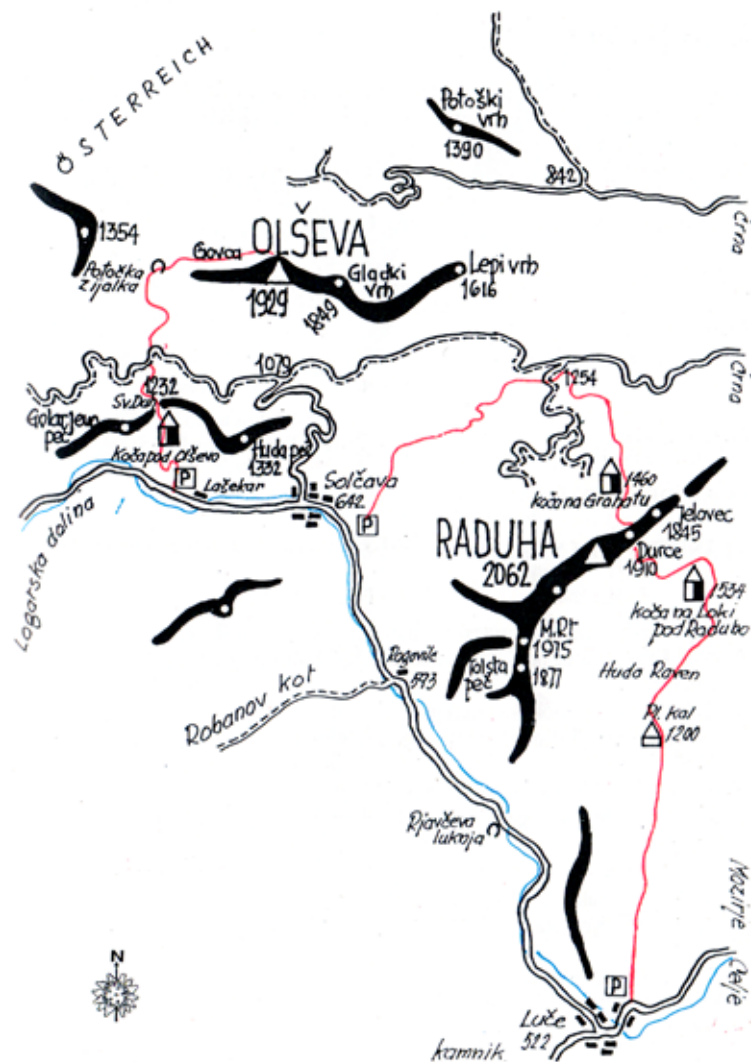
**KOČA NA GROHOTU** (1460) PD Mežica

🕒 01/06 30/09

- ✳️ Iz smeri **Celja**: Luče, skalni obelisk Igla in presihajoči studenec. **Solčava**: gotška cerkev 11. stoletje. Logarska dolina: slap Palenk, slap Rinka
- Da **Celje**: Luče, obelisco naturale Igla e sorgente che si inabissa. **Solčava**: chiesa gotica del 11 sec. Logarska dolina: cascata Palenk, cascata Rinka
- Celje**: Luče, Felsenobelisk Igla und periodischer Brunnen. **Solčava**: gotische Kirche aus dem 11 Jhr. Logarska dolina: Wasserfall Palenk und Rinka

**f** PD Luče ob Savinji 3334, ☎ 063/844303  
PD Mežica 2392, Trg svobode 1, ☎ 0602/35378

🌐 PZS 1996, Kamniške in Savinjske Alpe 1 : 50 000



## STORŽIČ 2132

- SLO** Tržič, Lom, Dom pod Storžičem (1123) 8 km **P**. Žrelo, vrh 3 ure **ZAHTEVNO**, viš. razlika 1009 m  
**Kranj**, Preddvor, Mače (500), 12 km **P**. Planinski dom na Kališču (1534) (3 ure) **LAHKO**, Bašeljski preval (1630), vrh (1,45 ure) **LAHKO**. Skupno 4,45 ure

- I** Tržič, Lom, Dom pod Storžičem (1123) 8 km **P**. Žrelo, in vetta ore 3 **DIFFICILE** disl. 1009 m  
**da Kranj**, Preddvor, Mače (500), 12 km **P**. Planinski dom na Kališču (1534) (ore 3), Bašeljski preval (1630) in vetta (ore 1,45) **FACILE** Totale ore 4,45

- A** Tržič, Lom, Dom pod Storžičem (1123) 8 km **P**. Žrelo, Gipfel 3 Std. **SCHWIERIG** Hu 1009 m  
**Kranj**, Preddvor, Mače (500) 12 km **P**. Pl. dom na Kališču (1534) (3 Std.), Bašeljski preval (Sattel) (1630), Gipfel (1,45 Std.) **LEICHT** Insgesamt 4,45 Std.

**DOM POD STORŽIČEM** (1123) PD Tržič

☎ 15/06 30/09

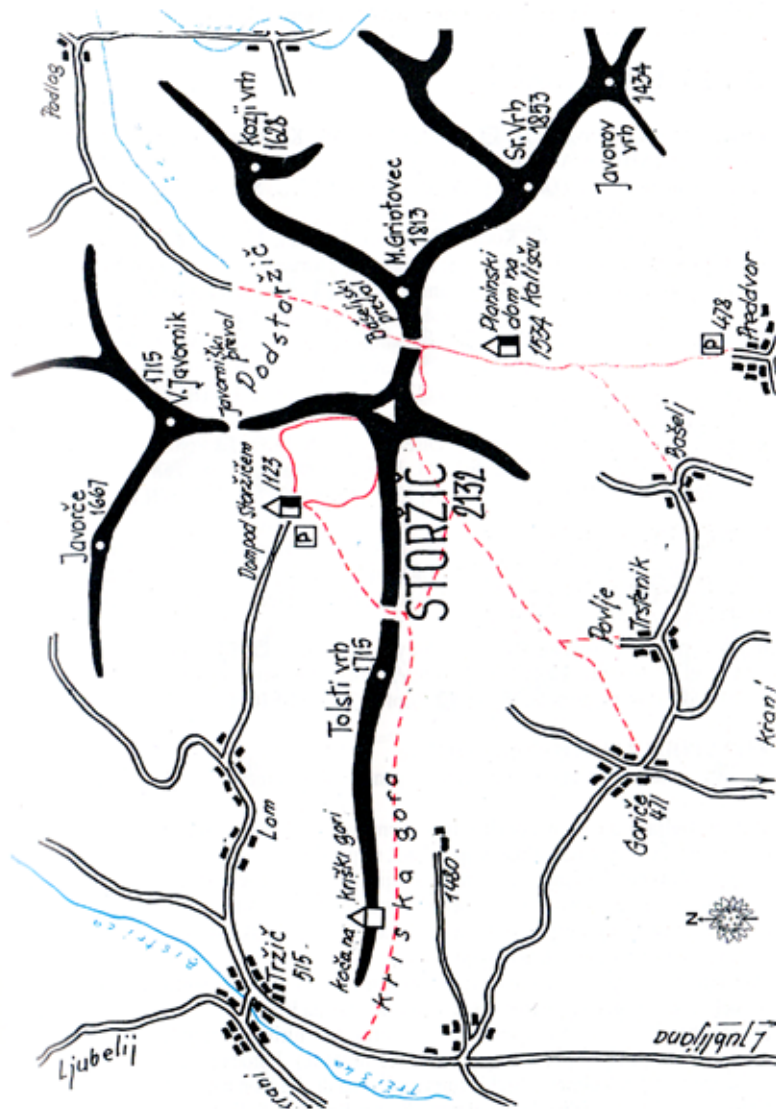
**PLANINSKI DOM NA KALIŠČU** (1534) PD Kranj

☎ 0609/614586 ☎ 15/06 30/09

- ☀ Iz smeri **Tržiča**: Dolžanova soteska (slikovita lokacija, geološki rezervat)  
 Iz smeri **Kranja**: Breg ob Kokri, gotska cerkev. **Preddvor**: grad in jezero. **Mače**: cerkev ( freske)  
 Da **Tržič**: Dolžanova soteska (zona protetta, riserva geologica)  
 Da **Kranj**: Breg ob Kokri, chiesa gotica. **Preddvor**: castello e lago. **Mače**: chiesa (affreschi)  
**Tržič**: Tržič, Dolžanova soteska (geologischer Naturpfad)  
**Kranj**: Breg ob Kokri, gotische Kirche. **Preddvor**: Schloß und See. **Mače**: Kirche (Fresken)

- I** PD Tržič 4290, Balos 4, ☎ 064/53362  
 PD Kranj 4000, Koroška 27, ☎ 064/225184

- 🌐 PZS 1995, *Storžič in Košuta*, 1 : 25 000  
 PZS 1994, *Grintovci*, 1 : 25 000  
 PZS 1995, *Karavanke - osrednji del*, 1 : 50 000



## OLŠEVA 1929 (Ushawa)

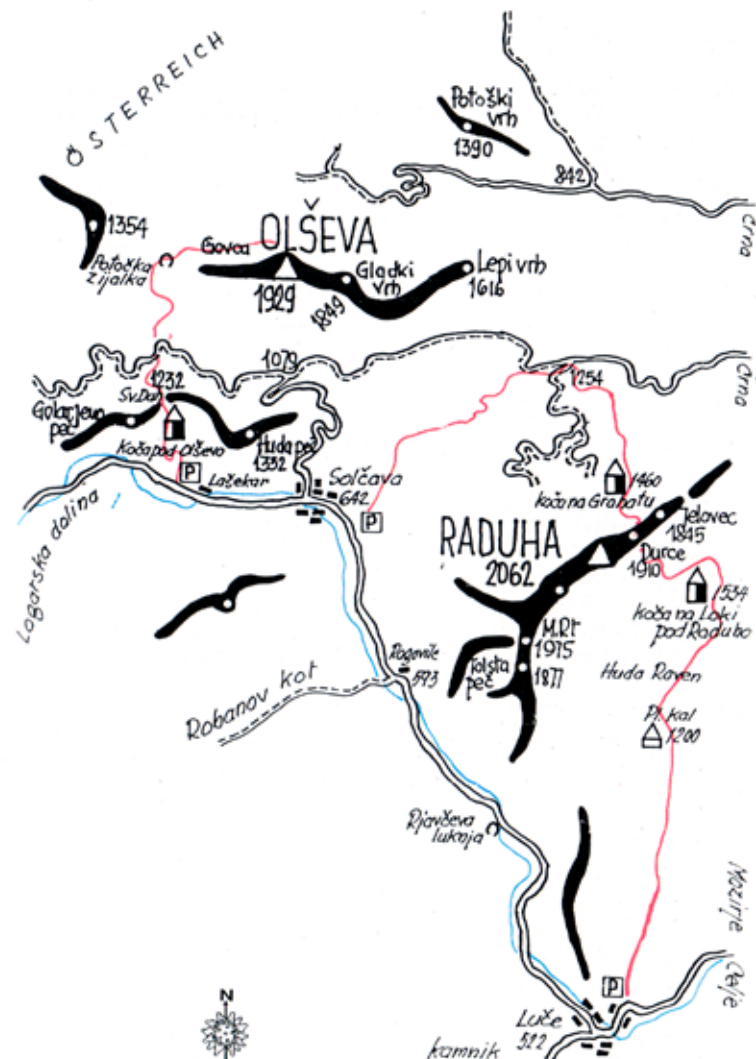
- SLO** **Celje**, Mozirje, Solčava 83 km **P**, kmetija Macesnik, Koča pod Olševo, Sv. Duh (1232) (2 uri) **LAHKO**. Ali Solčava, po gozdni panoramski cesti, Sv. Duh, 18 km **P** Potočka zijalka (1700), vrh (2,30 ure) **ZAHTEVNO**. Skupno iz Solčave 4,30 ure, viš. razlika 1287 m
- Ravne**, Črna na Koroškem, Koča pod Olševo, Sv. Duh, 18 km **P**. Potočka zijalka (1700) vrh 2,30 ure **LAHKO**, viš. razlika 693. *Varianta*: Črna na Koroškem, dolina Meže, kmetija Lipold, Govševa planina, 13 km **P** vrh (2 uri) **LAHKO**.
- I** **Celje**, Mozirje, Solčava 83 km **P** contadino Macesnik, Koča pod Olševo, Sv. Duh (1232) (ore 2) **FACILE**. Oppure: Solčava, lungo la strada forestale panoramica, Sv. Duh 18 km **P** Potočka zijalka (1700) in vetta (ore 2,30) **DIFFICILE** Totale da Solčava ore 5, disl. 1287 m
- Ravne**, Črna na Koroškem, Koča pod Olševo, Sv. Duh, 18 km **P** Potočka zijalka (1700) in vetta, ore 2,30 **FACILE** disl. 693. *Variante*: Črna na Koroškem, dolina Meže, Agriturismo Leopold, Malga Govšev, 13 km **P** in vetta (ore 2) **FACILE**
- A** **Celje**, Mozirje, Solčava 83 km **P** Bauernhof Macesnik, Koča pod Olševo (Sv. Duh=Hl.Geist) (1232) (2 Std.) **LEICHT**. Oder Solčava auf der Panoramastrasse nach Sv Duh 18 km **P** Potočka zijalka (1700) Gipfel (2,30 Std.) **SCHWIERIG** Insgesamt 4,30 Std., Hu 1287 m
- Ravne**, Črna na Koroškem, Koča pod Olševo, Sv. Duh, 18 km **P** Potočka zijalka (1700) Gipfel (2,30 Std.) **LEICHT**. *Variante*: Črna na Koroškem, Meža Tal, Bauerhof Lipold, Govševa planina, 13 km **P**, Gipfel (2 Std.) **LEICHT**



### KOČA POD OLŠEVO (1232) PD Solčava

**I** stalno odprta - sempre aperto - ganzjährig geöffnet

- ✳ Iz smeri **Celja**: Luče, skalni obelisk Igla in presihajoči studenec. **Solčava**: gotska cerkev 11. stoletje. Logarska dolina: slap Palenk, slap Rinka
- Iz smeri **Ravne**: Poljane, spomenik zadnji bitki 2. svetovne vojne. Dolina Topla: krajinski park, visoko gorske kmetije, gotska cerkev sv. Ane. Iz obeh smeri: Potočka zijalka (znamenita paleolitska votlina). Visokogorska domačija Macesnik z etnografsko zanimivo tehnologijo
- Da **Celje**: Luče, obelisco naturale Igla e sorgente che si inabissa. **Solčava**: chiesa gotica del 11 sec. Logarska dolina: cascata Palenk, cascata Rinka
- Da **Ravne**: Poljane, monumento in memoria dell'ultima battaglia della 2 guerra mondiale. Valli Topla e Koprivna (zone protette). Potočka zijalka (caverna con scoperte del paleolitico). Architettura contadina di alta montagna a Macesnik.
- Celje**, Luče, Felsenobelisk Igla und periodischer Brunnen. **Solčava**, gotische Kirche aus dem 11 Jhr. Logarska dolina: Wasserfall Palenk und Rinka





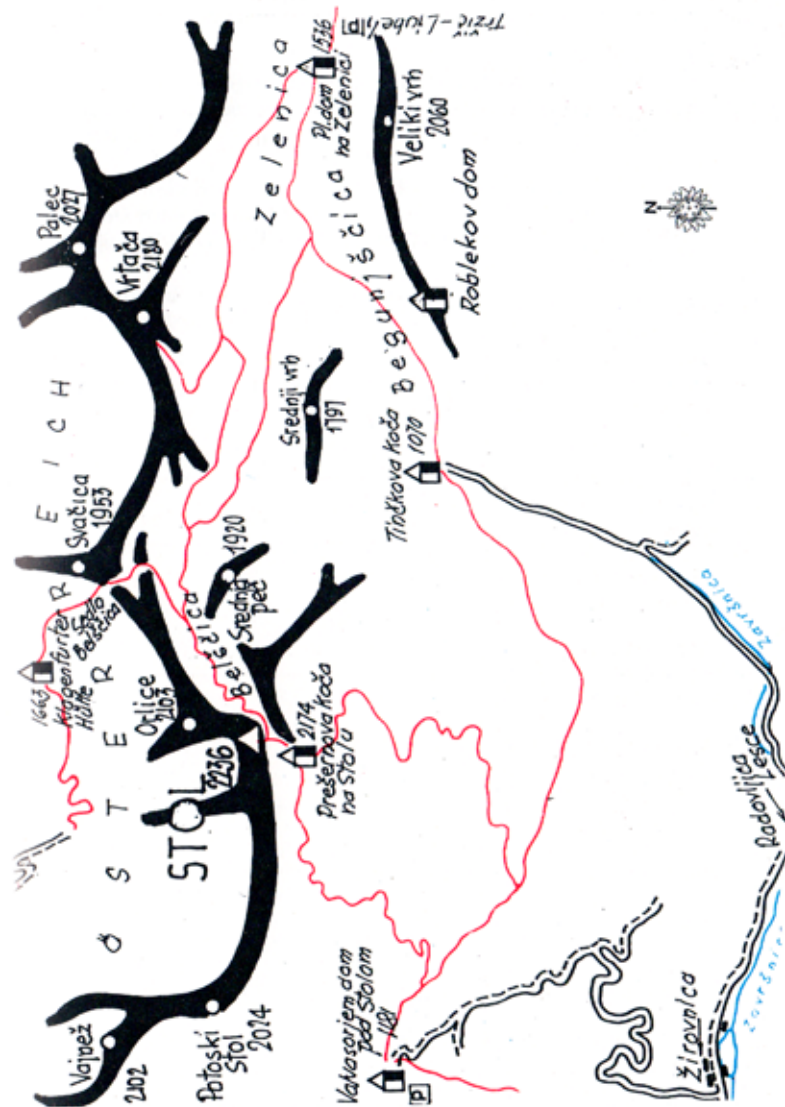
**Ravne:** Poljana, Denkmal der letzten Schlacht im 2. Weltkrieg. Koprivna Tal, Landschaftspark. Von beiden Richtungen: Potočka zijalka (Höhle aus dem Paläolithikum), Hochgebirgsbauernhof Macesnik

**i** PD Solčava 3335, Podolševa 26, ☎ 063/846012

**globe** PZS 1996, *Kamniške in Savinjske Alpe, 1 : 50 000*

## STOL 2236 (Hochstuhl)

- SLO** **Radovljica**, Žirovnica, Završnica, Valvasorjev dom (1181) 16 km **P** Žirovniška planina, Prešernova koča na Stolu (2174) (3,30 ure) vrh (0,15 ure) **LAHKO**. Skupno 3,45, viš. razlika 1055 m
- Tržič**, prelaz Ljubelj (1058) 12 km **P** Planinski dom na Zelenici (1536) (1,30 ure) **LAHKO**, v Kožnah, Prešernova koča na Stolu (2174) (3,15 ure) **LAHKO**, vrh (0,15 ure) Skupno 5 ur
- I** **Radovljica**, Žirovnica, Završnica, Valvasorjev dom (1181) 16 km **P** Žirovniška planina, Prešernova koča na Stolu (2174) (ore 3,30) in vetta (ore 0,15) **FACILE** Totale ore 3,45, disl.1055 m
- Tržič**, passo Ljubelj (1058) 12 km **P** Planinski dom na Zelenici (1536) (ore 1,30), V Kožnah, Prešernova koča na Stolu (2174) (ore 3,15) in vetta (ore 0,15) **FACILE** Totale ore 5
- A** **Radovljica**, Žirovnica, Završnica, Valvasorjev dom (1181) 16 km **P** Žirovniška planina, Prešernova koča na Stolu (2174) (3,30 Std.), Gipfel (15 Min.) **LEICHT** Ingesamt 3,45 Std., Hu 1055 m
- Tržič**, Loiblpaß (1058) 12 km **P** Pl. dom na Zelenici (1536) (1,30 Std.), V Kožnah Tal, Prešernova Koča na Stolu (2174) (3,15 Std.), Gipfel (15 Min.) **LEICHT** Ingesamt 5 Std.
- PREŠERNOVA KOČA NA STOLU** (2174) PD Javornik-Koroška Bela  
 ☎ 0609/611366 ⏰ 01/07 15/09
- PLANINSKI DOM NA ZELENICI** (1536) PD Tržič  
 ⏰ 15/06 15/09
- VALVASORJEV DOM POD STOLOM** (1181) PD Radovljica  
 ☎ 0609/628648 ⏰ 01/06 30/09
- \*** Iz smeri **Radovljica**: Bled, jezero, otok in grad (muzej). **Vrba**: rojstna hiša največjega slovenskega pesnika dr. F. Prešerna. Valvasorjev dom: arheološko najdišče Ajdna
- Iz smeri **Tržiča**: Dolžanova soteska (slikovita lokacija, geološki rezervat). **Ljubelj**: spomenik taboriščnikom, graditeljem tunela v 2. svetovni vojni. Vrh prelaza Ljubelj: s staro cesto in spomenikom
- Da **Radovljica**: Bled, lago, isola e castello (museo). **Vrba**: casa nativa del poeta sloveno Dott. F. Prešeren. Valvasorjev dom: scoperte archeologiche Ajdna.
- Tržič**: Dolžanova soteska (riserva geologica). **Ljubelj**: monumento ai morti nel campo di concentramento che costruivano la galleria durante la 2 guerra mondiale. Passo Ljubelj in vetta passando per la vecchia strada: monumento.
- Radovljica**: Bled: See, Insel und Burg (Museum). **Vrba**: Geburtshaus des größten slowenischen Dichters Dr. F. Prešeren. Valvasorjev dom: archeologischer Fundort Ajdna.



Tržič: Dolžanova soteska (geologisches Naturpfad). **Ljubelj** (Loibl): Denkmal der KZ-Gefangenen Tunnelbauer im 2. Weltkrieg Loiblpaß. Gipfel mit der alten Straßen und dem Denkmal

- ❶ PD Javornik-Koroška Bela, 4270 Jesenice, Kidričeva 36, ☎ 064/806732  
PD Tržič 4290, Balos 4, ☎ 064/53362  
PD Radovljica 64240, Gorenjska c. 31, ☎ 064/715544

- 📄 PZS 1995, *Karavanke osrednji del*, 1 : 50 000  
PZS 1990, *Stol in Begunjsčica*, 1 : 25 000



## POREZEN 1630

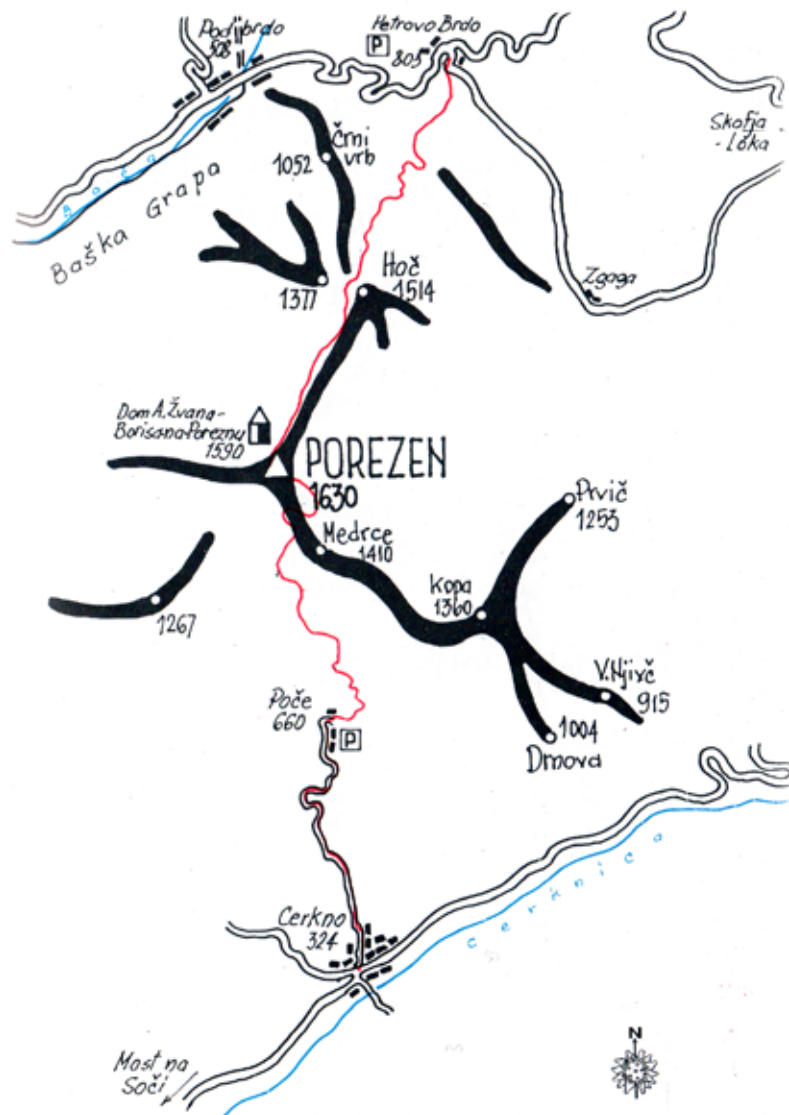
- SLO** *Nova Gorica*, Most na Soči, Cerkno (324) 76 km **P**. Poče, vrh 3,30 ure **LAHKO**, viš. razlika 1306 m  
*Škofja Loka*, Železniki, Petrovo brdo (803) 37 km **P**. Dom Andreja Žvana Borisa na Poreznu (1590) vrh 2,30 ure **LAHKO**
- I** *Nova Gorica*, Most na Soči, Cerkno (324) 76 km **P** Poče, in vetta ore 3,30 **FACILE**, disl. 1306 m  
*Škofja Loka*, Železniki, Petrovo brdo (803) 37 km **P** Dom Andreja Žvana Borisa na Poreznu (1590) in vetta ore 2,30 **FACILE**
- A** *Nova Gorica*, Most na Soči, Cerkno (324) 76 km **P** Poče, Gipfel (3,30 Std.) **LEICHT**, Hu. 1306 m  
*Škofja Loka*, Železniki, Petrovo brdo (803) 37 km **P** Dom Andreja Žvana Borisa na Poreznu (1590) Gipfel 2,30 Std. **LEICHT**

 **DOM ANDREJA ŽVANA-BORISA NA POREZNU** (1590) PD Cerkno  
☎ 0609/615245 🕒 01/06 15/09

- ✳ Iz smeri **Cerkno**: soteska Pasice, partizanska bolnica Franja  
Iz smeri **Škofja Loka**: staro mestno jedro. **Železniki**: železarski in čipkarski muzej.  
**Sorica**: slikovita visokogorska vas, rojstni dom in muzej slikarja Groharja  
Da **Cerkno**: ospedale dei partigiani Franja  
Da **Škofja Loka**: nucleo della città vecchia. **Železniki**: museo del ferro e dei pizzi.  
**Sorica**: villaggio pittoresco di alta montagna, museo del pittore Grohar.  
**Cerkno**: Schlucht Pasice. Partisanenkrankenhaus Franja  
**Škofja Loka**: Altstadt. **Železniki**: Eisenhütten und Spitzenmuseum. **Sorica**: malerisches Hochgebirgsdorf, Geburtshaus und Museum des Malers Grohar

**i** PD Cerkno, 5282 Cerkno, ☎ 065/75030 76275

**globe icon** PZS 1996, *Julijske Alpe vzhodni del*, 1 : 50 000  
PZS 1995, *Škofjeloško in Cerkljansko hribovje*, 1 : 50 000

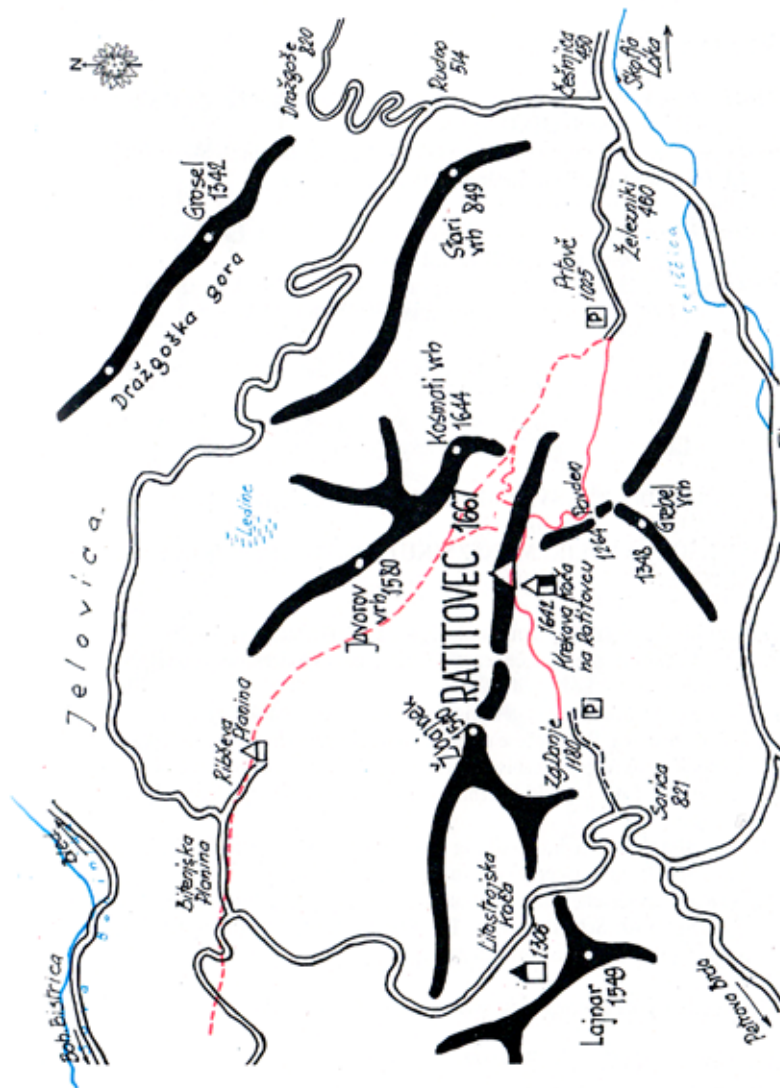


## RATITOVEC 1667

- SLO** Škofja Loka, Železniki, Prtovč (1025) 22 km **P** Krekova koča na Ratitovcu (1642) (2 uri) vrh (0,15 ure) **LAHKO**. Skupno 2,15 ure, viš. razlika 642 m  
 Škofja Loka, Železniki, Sorica, Zgornje Danje (1180) 30 km **P** Krekova koča na Ratitovcu (1642), vrh (3,15 ure) **LAHKO**  
 Škofja Loka, Železniki, Dražgoše, **P** odtod markirana pot na vrh Ratitovca 3,30 ure **LAHKO**
- I** Škofja Loka, Železniki, Prtovč (1025) 22 km **P** Krekova koča na Ratitovcu (1642) (ore 2) in veta (ore 0,15) **FACILE**. Totale ore 2,15, disl. 642 m  
 Škofja Loka, Železniki, Sorica, Zgornje Danje (1180) 30 km **P** Krekova koča na Ratitovcu (ore 3) in veta (ore 0,15) **FACILE**. Totale ore 3,15  
 Škofja Loka, Železniki, Dražgoše, **P** da qui per sentiero segnalato al Ratitovec 3,30 ore **FACILE**
- A** Škofja Loka, Železniki, Prtovč (1025) 22 km **P** Krekova koča na Ratitovcu (1642) (2 Std.) Gipfel (15 Min.) **LEICHT**. Insgesamt 2,15 Std., Hu. 642 m  
 Škofja Loka, Železniki, Sorica, Zgornje Danje (1180) 30 km **P** Krekova koča na Ratitovcu (1642) (3 Std.), Gipfel (15 Min.) **LEICHT**. Ingsasmt 3,15 Std.  
 Škofja Loka, Železniki, Dražgoše, **P** von hier markierter Weg zum Ratitovec 3,30 Std. **LEICHT**
- KREKOVA KOČA NA RATITOVCU (1642) PD Železniki**  
 © 0609/621944 **TD** 15/06 15/09
- \*** Iz smeri Škofja Loka: staro mestno jedro. **Železniki**: železarski in čipkarski muzej. **Sorica**: slikovita visokogorska vas, muzej slikarja Groharja. **Železniki**: vas Dražgoše, 6 km **P** spomenik znameniti partizanski bitki iz 2. svetovne vojne  
 Da Škofja Loka: nucleo della città vecchia. **Železniki**: museo del ferro e dei pizzi. **Sorica**: villaggio pittoresco di alta montagna, museo del pittore Grohar. **Železniki**: villaggio di Dražgoše, 6 km **P** monumento in memoria di una battaglia partigiana della 2 guerra mondiale.  
 Škofja Loka: Altstadt. **Železniki**: Eisenhütten und Spitzenmuseum. **Sorica**: malerisches Hochgebirgsdorf, Geburtshaus und Museum des Malers Grohar. **Železniki**: Dorf Dražgoše, 6 km **P** Denkmal über die berühmte Partisanenschlacht im 2. Weltkrieg

**i** PD Železniki, 4227 Selca 124, ☎ 064/66489

**globe** PZS 1996, Julijske Alpe vzhodni del, 1 : 50 000  
 PZS 1995, Škofjeloško in Cerkljansko hribovje, 1 : 50 000



## VELIKI SNEŽNIK 1796

- SLO** *Ilirska Bistrica*, Planinski dom na Sviščakih (1242), 22 km **P** Zavetišče na Velikem Snežniku, vrh 2 uri **LAHKO**, viš. razlika 554 m  
*Cerknica*, Lož, grad Snežnik, Leskova dolina, Planinski dom na Sviščakih (1242) 54 km **P** Zavetišče na Velikem Snežniku, vrh 2 uri **LAHKO**
- I** *Ilirska Bistrica*, Planinski dom na Sviščakih (1242), 22 km **P** Zavetišče na Velikem Snežniku, in vetta ore 2 **FACILE**, disl. 554 m  
*Cerknica*, Lož, castello Snežnik, Leskova dolina, Planinski dom na Sviščakih (1242) 54 km **P** Zavetišče na Velikem Snežniku, in vetta ore 2 **FACILE**
- A** *Ilirska Bistrica*, Pl. dom na Sviščakih (1242), 22 km **P** Zavetišče na Velikem Snežniku, Gipfel 2 Std. **LEICHT** Hu. 554 m  
*Cerknica*, Lož, Grad Snežnik, Leskova dolina, Planinski dom na Sviščakih (1242) 54 km **P** Zavetišče na Velikem Snežniku, Gipfel 2 Std. **LEICHT**



PLANINSKI DOM NA SVIŠČAKIH (1242) PD Snežnik Ilirska Bistrica

☎ 0609/613601 🕒 01/06 15/10

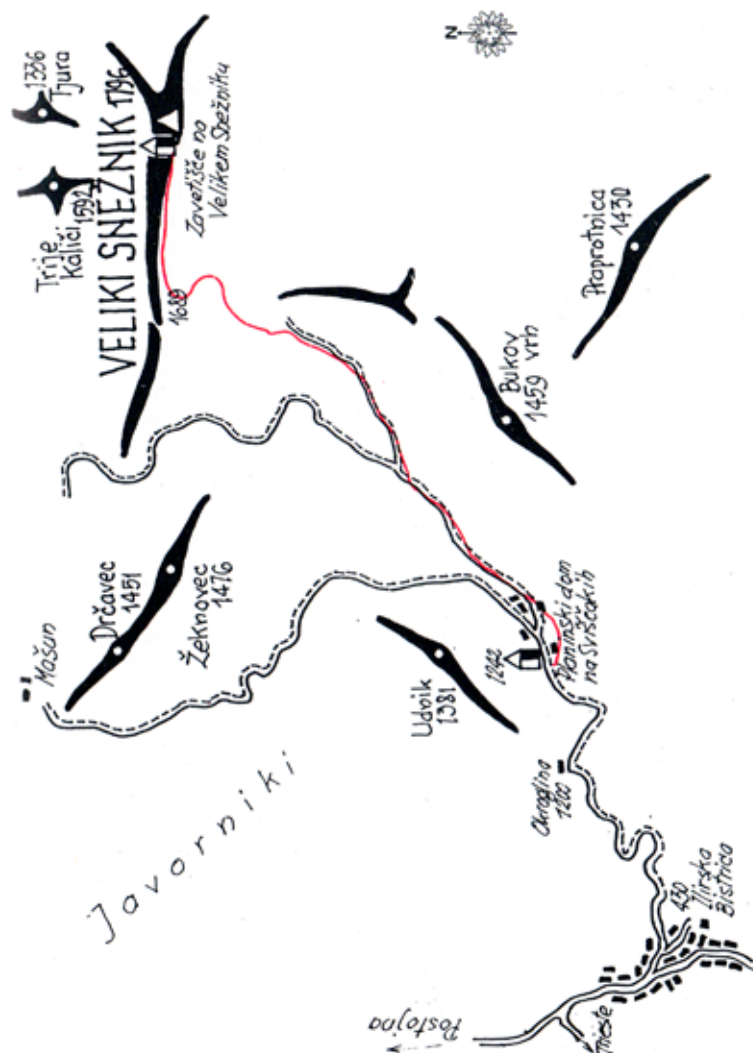
ZAVETIŠČE NA VELIKEM SNEŽNIKU (1796) PD Snežnik Ilirska Bistrica

☎ 0609/615356 🕒 01/08 31/08

- ☀ Iz smeri *Ilirska Bistrica*: Prem, naselje in grad, ponikalnica reke Reke  
 Iz smeri *Cerknica*: presihajoče jezero, Križna jama (podzemna vodna jama z jezerci, obvezen vodnik). **Lož**: grad Snežnik  
 Vrh Velikega Snežnika je zaradi florističnih posebnosti botanični rezervat  
 Da *Ilirska Bistrica*: Prem, paese e castello, prosciugamento del fiume Reka  
 Da *Cerknica*: lago che s'inabissa, Križna jama (grotta sotterranea con laghetti, visita con guida). **Lož**: castello Snežnik. Veliki Snežnik, zona protetta e riserva botanica rinomate  
*Ilirska Bistrica*: Prem, Siedlung und Schloß. Schwinde Reka: oberflächlich versickernder und später wieder zu Tage tretender Fluß.  
*Cerknica*: periodischer See. Križna jama (Wassergrotte mit kleinen Seen, nur mit Führung). **Lož**: Schloß Snežnik. Der Snežnik Gipfel ist wegen der Besonderheiten seiner Flora ein botanisches Schutzgebiet

**I** PD Snežnik Ilirska Bistrica 6250, Bazoviška 8, ☎ 067/81552

🌐 PZS 1989, *Gorski Kotar, I* : 100 000







*TELEFONSKE ŠTEVILKE NEKATERIH KOČ  
NUMERI TELEFONICI DI ALCUNI RIFUGI  
TELEFONNUMMER EINIGER BERGHÜTTEN*

BLEJSKA KOČA NA LIPANCI	0609 / 633 769
ČEŠKA KOČA NA SPODNJIH RAVNEH	0609 / 615 624
DOM ANDREJAZVANA-BORISA NA POREZNU	0609 / 615 245
DOM DR. KLEMENTA JUGA V LEPENI	0609 / 622 719
DOM NA KOFAH	0609 / 625 653
DOM NA KOMNI	0609 / 611 221
DOM NA PECI	0609 / 611 364
DOM NA SMREKOVCU	0609 / 632 459
DOM NA URŠLJI GORI	0609 / 612 586
DOM PLANIKA POD TRIGLAVOM	0609 / 614 773
DOM VALENTINA STANIČA POD TRIGLAVOM	0609 / 614 772
DOMŽALSKI DOM NA VELIKI PLANINI	0609 / 614 142
ERJAVČEVA KOČA NA VRŠIČU	0609 / 610 031
GOMIŠČKOVO ZAVETIŠČE NA KRNU	0609 / 611 363
KAMNIŠKA KOČA KAMNIŠKEM SEDLU	0609 / 611 367
KOCBEKOV DOM NA KOROŠICI	0609 / 615 625
KOČA NA BLEGOŠU	0609 / 614 587
KOČA NA GOZDU	0609 / 626 641
KOČA NA KRIŠKI GORI	0609 / 615 623
KOČA NA MANGARTSKEM SEDLU	0609 / 630 863
KOČA NA PLANINI PRI JEZERU	0609 / 632 738
KOČA NA PLANINI RAZOR	0609 / 632 720
KOČA POD BOGATINOM	0609 / 621 943
KOČA PRI SAVICI	0609 / 622 695
KOČA PRI TRIGLAVSKIH JEZERIH	0609 / 615 235
KOSIJEV DOM NA VOGARJU	0609 / 613 367
KREKOVA KOČA NA RATITOVCU	0609 / 621 944

PLANINSKI DOM NA GOSPINCU	0609 / 633 035
PLANINSKI DOM NA KALIŠČU	0609 / 614 586
PLANINSKI DOM NA SVIŠČAKIH	0609 / 613 601
POGAČNIKOV DOM NA KRIŠKIH PODIH	0609 / 615 620
POŠTARSKI DOM NA VRŠIČU	0609 / 610 029
PREŠERNOVA KOČA NA STOLU	0609 / 611 366
ROBLEKOV DOM NA BEGUNJSČICI	0609 / 623 402
TIČARJEV DOM NA VRŠIČU	0609 / 634 571
TRŽAŠKA KOČA NA DOLIČU	0609 / 614 780
TUMOVA KOČA NA SLAVNIKU	0609 / 621 791
VALVASORJEV DOM POD STOLOM	0609 / 628 648
VODNIKOV DOM NA VELEM POLJU	0609 / 615 621
ZASAVSKA KOČA NA PREHODAVCIH	0609 / 614 781
ZAVETIŠČE NA VELIKEM SNEŽNIKU	0609 / 615 356

**MOBITEL**

## ZNAMENJA V SILI

**Klic:** kliči šestkrat (6 x) v minuti v enakomernih presledkih (zvočni ali svetlobni znak); po eni (1) minuti znak ponovi, vse dokler ne dobi odgovora.

**Odgovor:** Vsako drugo minuto oddaj tri (zvočne, svetlobne) znake.

Pomagaj ob gorskih nesrečah!

*Gorska reševalna služba*



PLANINSKA ZVEZA SLOVENIJE

ASSOCIAZIONE DEGLI ALPINISTI SLOVENI

SLOWENISCHER ALPENVEREIN

205 Planinskih društev v Sloveniji - Sezioni - Sektionen  
 85300 Članov planinskih društev - Soci - Mitglieder  
 152 Planinske postojanke - Rifugi - Berghütten  
 15 Bivaki - bivacchi - Biwak  
 7000 km markirane planinske poti - sentieri alpini segnati - markierte Bergsteigerwege

- SLO** *V založbi PZS nudimo:*  
 Zemljevide, vodnike, koledarje, vzgojno literaturo in druge Planinske edicije
- I** *In edicola presso P.Z.S. offriamo:*  
 carte geografiche, calendari, guide alpinistiche, letteratura educativa ed altre pubblicazioni concernenti la montagna
- A** *Der Verlag des slowenischen Alpenvereins bietet:*  
 Landkarten, Bergführer, Erziehung-Literatur und sonstige Ausgaben für die Bergsteiger
- i** Informacije in naročila - per ulteriori informazioni - Auskunfterteilung und Bestellungen:

PLANINSKA ZVEZA SLOVENIJE, Dvorčakova 9, SLO - 1000 LJUBLJANA  
 telefon: 386 (0) 61/315 493, 312 553 - fax. 386 (0) 61/1322 140

Segni convenzionali	Legende (K)	Legenda (SLO)	
	Cime d.amicizia	Gipfel der Freundschaft	vhrovi prijateljstva
	altre cime	andere Gipfel	drugi vrhovi
	strada princ.	Hauptstraßen	glavne ceste
	a fondo natur.	Fahrstraße	makadamske ceste
	sentiero	Weg	pot
	sent. segnalato	Weg (Markierung)	pot (markacija)
	via ferrata	Steig (Klettersteig)	zavarovane poti
	rifugio	Hütte	Koče
	gestito	bewirtschaftet	oskrbovano
	locale invernale	Winterraum	zimska soba
	biv (bivaacco)	Biw. (Biwack)	biv. (bivaki)
	malghe	Alm	planine
	centri abitati	Ort	naselja
	parcheggio	Parkplatz	parkirišče
	cascata	Waßerfall	slap
	grotta	Hole	Jama
	informazioni	Information	informacije
	disl. = dislivello	Hu = Höheunterschied	viš. razlika
	<b>SLOVENIA</b>	<b>SLOWENIEN</b>	<b>SLOVENIJA</b>
	<b>FRIULI VENEZIA-GIULIA</b>	<b>KÄRNTEN</b>	
	campeggio	Campingplatz	Camping

*INDICE*

*INHALTSVERZEICHNIS*

*KAZALO*



AMARIANA 1905	8
AVANZA 2489 ***	18
BAVŠKI GRINTAVEC 2347	110
CANIN ( <i>Kanin</i> ) 2587	30
CHIAMPON 1709	48
CIMONE DEL MONTASIO 2379	32
COGLIANS ( <i>Hohe Warte</i> ) 2780	26
CRETA FORATA 2462	28
CRETA GRAUZARIA 2065	10
DUE PIZZI 2046	42
GRANDE NABOIS 2313	38
GRINTOVEC 2558	140
GROSSER ROSENNOCK 2440	98
GROßGLOCKNER 3797	92
HAFNER 3076	88
HOCHALMSPITZE 3360	94
HOCHSTADEL 2680	70
HOHE GEISEL 2974	96
JALOVEC 2645	112
JEZERSKA KOČNA 2540	144
JOF FUART 2666	40
JOF DI MIEZEGNOT 2087	44
JOF DI MONTASIO 2753	34
KEESKOPF 3081	72
KLOMNOCK 2326	100
KRN 2244	116
LATSCHUR 2236	62
MITTAGSKOGEL ( <i>Kepa</i> ) 2143	60
MONTE CAVALLO DI PONTEBBA ( <i>Roßkofel</i> ) 2239	22
MRZLA GORA ( <i>Kaltenberg</i> ) 2203	146


OJSTRICA 2350	150
OLŠEVA ( <i>Ushawa</i> ) 1929	158
PERALBA ( <i>Hochweißen</i> ) 2693	20
PETZECK 3283	74
POLINIK 2332 ( <i>Karnische Alpen</i> )	68
POLINIK 2784 ( <i>Kreuzechgruppe</i> )	76
PONZA GRANDE ( <i>Visoka Ponca</i> ) 2274	46
POREZEN 1630	166
PRAMAGGIORE 2479	50
PRISOJNIK 2547	120
RADUHA 2062	154
RATITOVEC 1667	168
RAZOR 2601	124
REIBKOFEL 2371	64
ROMBON 2208	128
SADNIG 2745	82
SALZKOFEL 2493	78
SÄULEK 3085	90
SCHARNIK 2655	80
SERNIO 2187	12
ŠKRLATICA 2740	130
SONNBlick 3106	84
SPITZEGEL 2119	66
STOL ( <i>Hochstuhl</i> ) 2236	162
STORŽIČ 2132	156
TRIGLAV 2864	134
VELIKI SNEŽNIK 1796	170
VELIKO ŠPIČJE 2398	138
ZERMULA 2143	24
ZUC DAL BOOR 2195	16

---

*DIARIO*  
*ANMERKUNGEN*  
*DNEVNIK*













Blank lined writing paper with a vertical margin line on the left side.

Blank lined writing paper with a vertical margin line on the left side.



