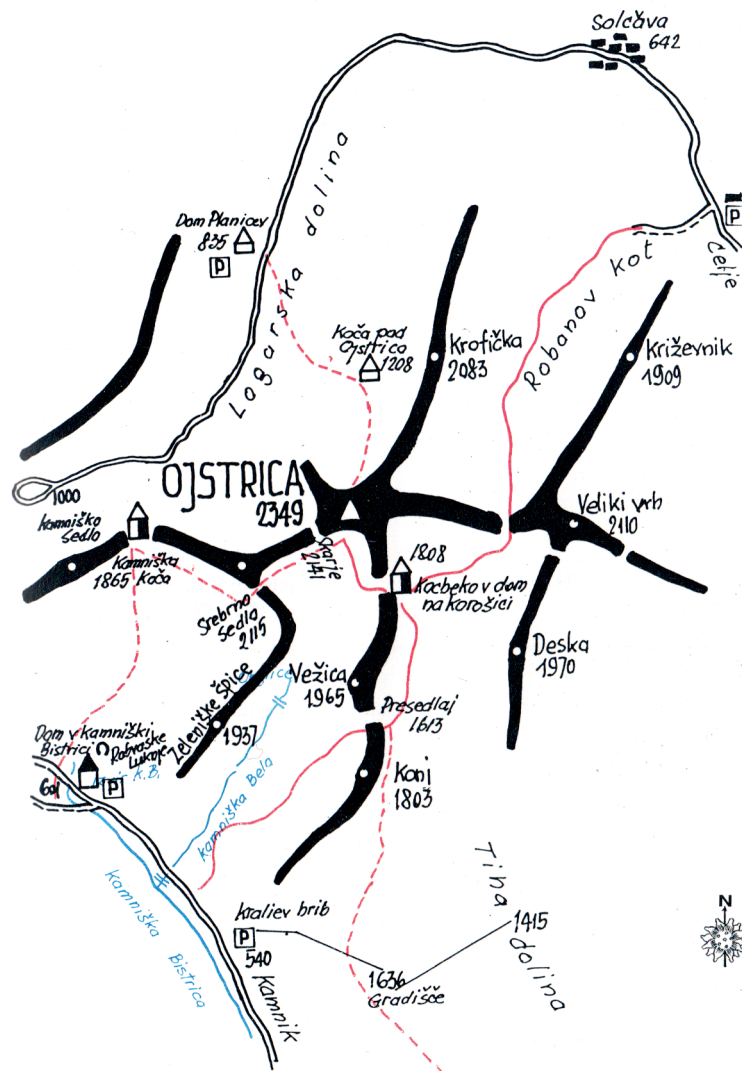


OJSTRICA 2350

- SLO** *Celje*, Mozirje, Luče, Robanov kot (640), 58 km **P** Kocbekov dom na Korošici (1808) (4,30 ure) **LAHKO**, vrh (1,30 ure) **ZAHTEVNO**, skupno 6 ur, viš. razlika 1710 m
Celje, Mozirje, Luče, Solčava, Logarska dolina, Plesnik (780) **P** Klemenškova planina, kočna na Klemči jami (1208) (2 uri) **LAHKO**. Škrbina (1800), «Kopinškova pot», vrh (3 ure) **ZELO ZAHTEVNO** (zavoravana plezalna pot). Skupno 5 ur
Kamnik, Dom v Kamniški Bistrici (601) 13 km **P** Presedlaj (1613) Kocbekov dom na Korošici (1808), (5 ur) **LAHKO**, vrh (1,30 ure) **ZAHTEVNO**. Skupno 6,30 ure
- I** *Celje*, Mozirje, Luče, Robanov kot (640), 58 km **P** Kocbekov dom na Korošici (1808) (ore 4,30) **FACILE**, in vetta (ore 1,30) **DIFFICILE** Totale ore 6, distl. 1710 m
Celje, Mozirje, Luče, Solčava, Logarska dolina, Plesnik (780) **P** Klemenškova planina, Koča na Klemči jami (1208), (ore 2) **FACILE** Škrbina (1800), «Kopinškova pot», in vetta (ore 3) **MOLTO DIFFICILE** (percorso attrezzato/arrampicata) Totale ore 5
Kamnik, Dom v Kamniški Bistrici (601) 13 km **P** Presedlaj (1613) Kocbekov dom na Korošici (1808), (ore 5) **FACILE** in vetta (ore 1,30) **DIFFICILE** Totale ore 6,30
- A** *Celje*, Mozirje, Luče, Robanov kot (640) 58 km **P** Kocbekov dom na Korošici (1808) (4,30 Std.) **LEICHT** Gipfel (1,30 Std.) **SCHWIERIG** Ingesamt 6 Std., Hu 1710 m
Celje, Mozirje, Luče, Solčava, Logarska dolina, Plesnik (780) **P** Klemenškova planina, Koča na Klemči jami (1208) (2 Std.) **LEICHT** Škrbina (1800), «Kopinškova pot», Gipfel (3 Std.) **SEHR SCHWIERIG** (gesicherter Klettersteig) Ingesamt 5 Std.,
Kamnik, Dom v Kamniški Bistrici (601) 13 km **P** Presedlaj (1613) Kocbekov dom na Korošici (1808) (5 Std.) **LEICHT**, Gipfel (1,30 Std.) **SCHWIERIG** Ingesamt 6,30 Std.


 **KOCBEKOV DOM NA KOROŠICI** (1808) PD Celje
 ☎ 0609/615625 🕒 1/07 30/09 ❄


- ❄ Iz smeri **Celja**: Luče, skalni obelisk Igla in presihajoči studenec. Robanov kot: turistična kmetija pri Robanu. Logarska dolina: krajinski park.
 Iz smeri **Kamnika**: Kamniška Bistrica: izvir Bistrice, soteska Predoselj. Dolina Kamniške Bele: slap Orglice
 Da **Celje**: Luče, obelisco naturale Igla sorgente che si inabissa. Robanov kot: turismo contadino da Roban. Logarska dolina: zona protetta.
 Da **Kamnik**: Kamniška Bistrica: sorgente di Bistrica, stretta del Predoselj. Valle della Kamniška Bela: cascata di Orglice.



Celje: Luče, Felsenobelisk Igla und periodischer Brunnen. Robanov kot: Bauerhof mit Verköstigung. Logarska dolina: Landschaftspark.

Kamnik: Kamniška Bistrica: Quelle des Fl. Bistrica. Predoselj Schlucht. Kamniška Bela Tal: Wasserfall Orglice

 PD Celje 3000, Stanetova 1, ☎ 063/24802

 PZS 1996, *Kamniške in Savinjske Alpe*, 1 : 50 000

PZS 1994, *Grintovci*, 1 : 25 000