

## PRISOJNIK 2547 ali Prisank

- SLO** **Kranjska gora**, (ali Bovec), prelaz Vršič (1600), 12 km **P** Tičarjev dom na Vršiču (1620), čez Gladki rob in južnem pobočju na vrh 4 ure **LAHKO**, viš. razlika 927 m  
**Kranjska gora**, (ali Bovec) prelaz Vršič (1600), 12 km **P** Poštarski dom na Vršiču (1688), skozi Okno in po grebenu na vrh (4 ure) **ZELO ZAHTEVNO**, (zavarovana plezalna pot)
- I** **Kranjska gora**, (opp. Bovec), passo di Vršič (1600), 12 km **P** Tičarjev dom na Vršiču (1620), oltre Gladki rob e traversando il versante Sud, in vetta ore 4. **FACILE** disl. 927 m  
**Kranjska gora**, (opp. Bovec), passo Vršič (1600), 12 km **P** Poštarski dom na Vršiču (1688) attraverso Prisojnikovo okno si prosegue per la vetta ore 4. **MOLTO DIFFICILE** (percorso attrezzato/arrampicata)
- A** **Kranjska gora**, (oder Bovec), Vršič-Paß (1600), 12 km **P** Tičarjev dom na Vršiču (1620), Gladki rob und über den Südhang zum Gipfel, 4 Std. **LEICHT** Hu 927 m  
**Kranjska gora**, (oder Bovec), Vršič-Paß (1600), 12 km **P** Poštarski dom na Vršiču (1688) durch Prisojnikovo okno und entlang des Kammes zum Gipfel, 4 Std. **SEHR SCHWIERIG** (gesicherter Klettersteig)



**TIČARJEV DOM NA VRŠIČU** (1620) PD Jesenice

☎ 0609/634571 🕒 01/05 31/10

**POŠTARSKI DOM NA VRŠIČU** (1688) PD PTT Ljubljana

☎ 0609/610029 🕒 01/06 30/09

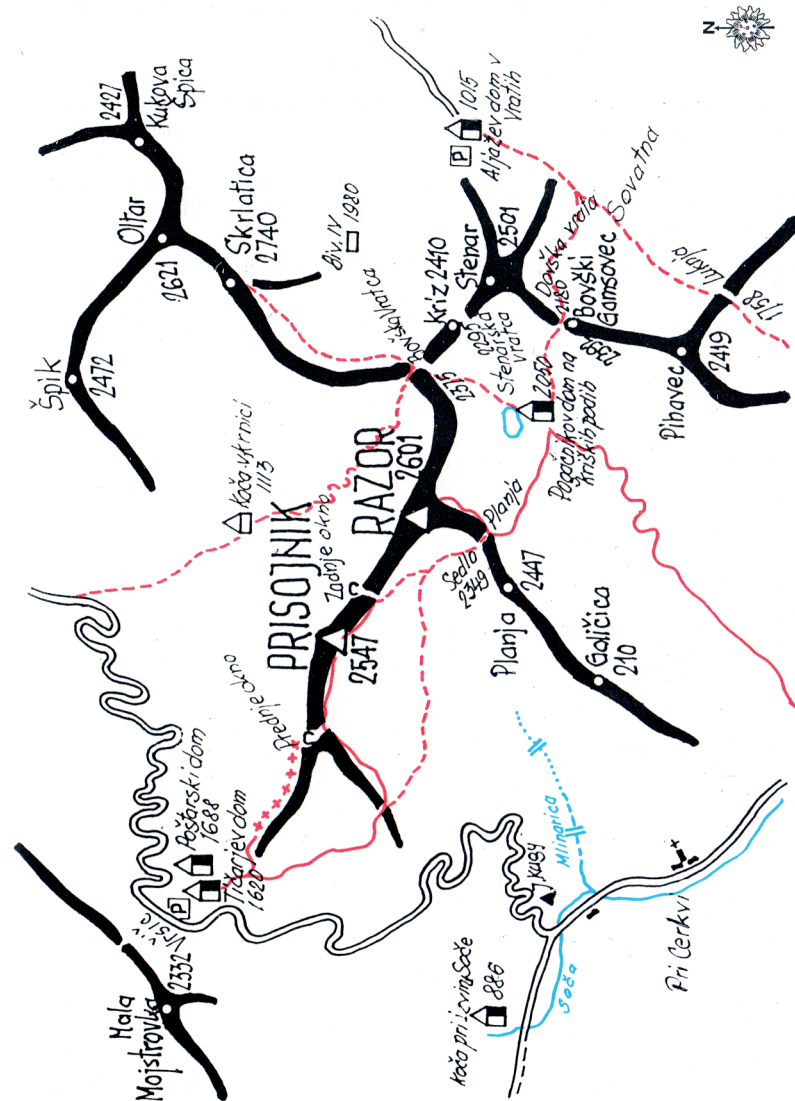
✳ Iz smeri **Kranjska gora**: Liznjekova hiša (etnografski spomenik). Ob cesti na Vršič: Ruska kapelica (v spomin ponesrečenim vojnim ujetnikom, ki so gradil cesto v 1. svetovni vojni)

Iz smeri **Bovec**: vas Soča, soteska reke Soče. Trenta, Na Logu: Trentarski muzej. Pri Cerkvi: cerkva (freske), Alpinetum Juliana (alpski botanični vrt). Ob cesti na Vršič: kanjon Mlinarice, izvir reke Soče, spomenik dr. J. Kugyu.


Da **Kranjska gora**: Liznjekova hiša (museo etnografico). Strada per Vršič: cappella russa (in memoria dei prigionieri di guerra periti durante la costruzione della strada nella 1 guerra mondiale)


Da **Bovec**: villaggio di Soča, stretta del fiume Soča. **Trenta**: Na Logu: Museo di Trenta, Pri Cerkvi: chiesa (affreschi), Alpinetum Juliana (giardino botanico alpino)

**Kranjska gora**: Liznjeks Haus (völkerkundliches Denkmal). Vršič Straße: kleine russische Kapelle (zum Gedenken an die verunglückten Kriegsgefangenen, die die StraÙe im 1 Weltkrieg gebaut haben)



**Bovec:** Dorf Soča, Schlucht des Fl. Soča . Trenta, Na Logu: Trenta Museum. Pri Cerkv:  
Kirche (Fresken) und Alpinetum Juliana (Botanischer Alpengarten). Vršič-Straße:  
Canjon Mlinarica, Quelle des Fl. Soča, Dr. J. Kugys Denkmal

 PD Jesenice 4270, C. železarjev 1, ☎ 064/81291  
PD PTT Ljubljana 1000, Trg OF 16/I, ☎ 061/1316114

 *PZS 1996, Julijske Alpe vzhodni del, 1 : 50 000*  
*PZS 1996, Triglav, 1 : 25000*  
*PZS 1996, Kranjska gora z okolico, 1 : 25 000*  
*PZS 1995, Triglavski narodni park, 1 : 50 000*