

## K R N 2244

- SLO** **Kobarid**, Drežnica (553) 5 km **P** Gomiščkovo zavetišče na Krnu (2182), vrh 6 ur. **LAHKO**, viš. razlika 1691 m  
**Bohinj**: Koča pri Savici (653) 8 km **P** Dom na Komni (1520) (3 ure) **LAHKO**, Bogatinska vrata (1803), Planinski dom pri Krnskih jezerih (1385) (2 uri) **LAHKO**, Krnska škrbina (2058), Gomiščkovo zavetišče na Krnu (2182), vrh (2,30 ure) **LAHKO**. Skupno 7,30 ure.  
**Bovec**, Podklanec, dolina Lepena, Dom dr. Klementa Juga (700) 19 km **P** Planinski dom pri Krnskih jezerih (1385) (2 uri) **LAHKO**, Gomiščkovo zavetišče na Krnu (2182), vrh (3 ure) **LAHKO**. Skupno 5 ur.
- I** **Kobarid**, Drežnica (553) 5 km **P** Gomiščkovo zavetišče na Krnu (2182) in vetta 6 ore. **FACILE** disl. 1691 m  
**Bohinj**: Koča pri Savici (653) 8 km **P** Dom na Komni (1520) (ore 3), Bogatinska vrata (1803), Pl. dom pri Krnskih jezerih (1385) (ore 2), Krnska škrbina (2058), Gomiščkovo zavetišče na Krnu (ore 2,30) **FACILE**. Totale ore 7,30  
**Bovec**, Podklanec, val Lepena, Dom dr. Klementa Juga (700) 19 km **P** Pl. dom pri Krnskih jezerih (1385) (ore 2), Gomiščkovo zavetišče na Krnu (2182) **FACILE**. Totale ore 5
- A** **Kobarid**, Drežnica (553) 5 km **P** Gomiščkovo zavetišče na Krnu (2182), Gipfel, 6 Std. **LEICHT** Hu 1691 m  
**Bohinj**: Koča pri Savici (653) 8 km **P** Dom na Komni (1520) (3 Std.), Bogatinska vrata (1803), Pl. dom pri Krnskih jezerih (1385) (2 Std.), Krnska škrbina (2058), Gomiščkovo zavetišče na Krnu (2182), Gipfel ( 2,30 Std.) **LEICHT** Insgesamt 7,30 Std.  
**Bovec**, Podklanec, Lepena Tal, Dom dr. Klementa Juga (700) 19 km **P** Pl. dom pri Krnskih jezerih (1385) (2 Std.) Gomiščkovo zavetišče na Krnu (2182) Gipfel (3 Std.) **LEICHT**. Insgesamt 5 Std.



**GOMIŠČKOVO ZAVETIŠČE NA KRNU** (2182) PD Nova GO

☎ 0609/611363

🕒 01/06 30/09 ❄️

**PLANINSKI DOM PRI KRNSKIH JEZERI** (1385) PD Nova GO

🕒 01/06 30/09 ❄️

**DOM dr. KLEMENTA JUGA V LEPENI** (700) PD Nova GO

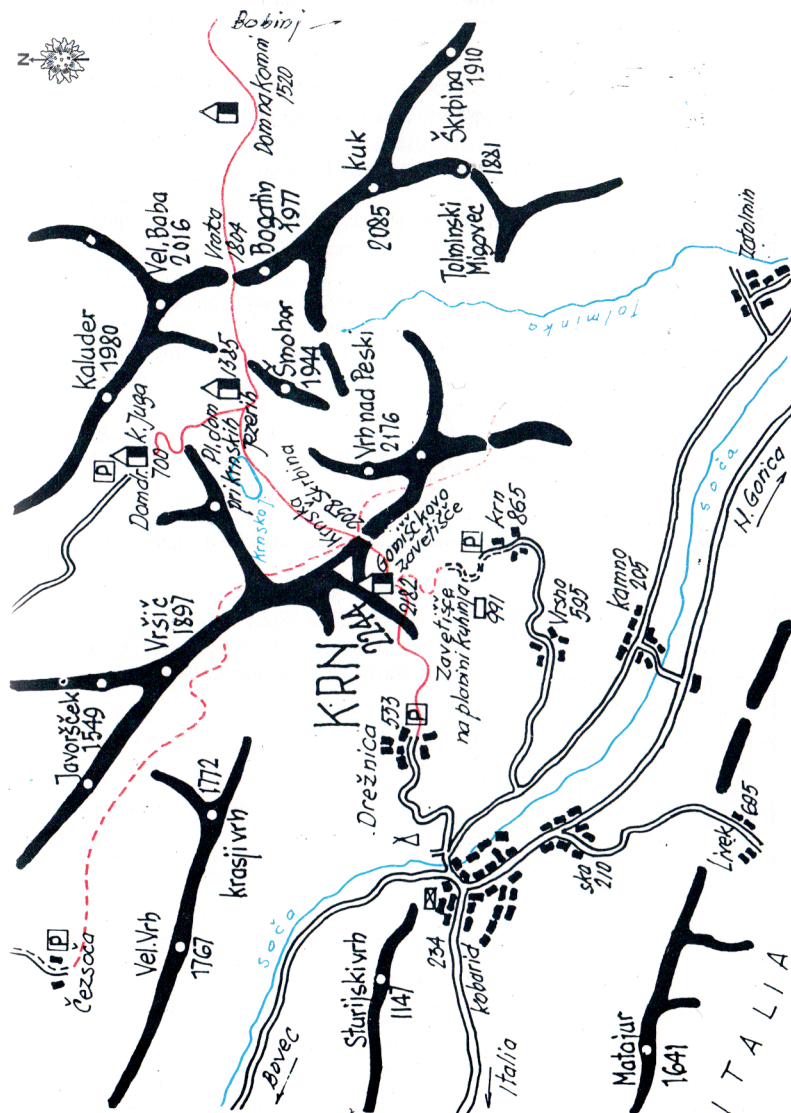
☎ 0609/622719



🕒 01/06 30/09

**DOM NA KOMNI** (1520) PD Ljubljana Matica

☎ 064/721475

🕒 stalno odprto - sempre aperto - ganzjährig geöffnet



- \* Iz smeri **Kobarida**: muzej 1. svet. vojne (soška fronta), kostnica padlih italijanskih vojakov. Vas Drežnica pod Krnom: cerkev, slap Kozjak. Soteska reke Soče
- Iz smeri **Bohinja**: Bohinjsko jezero, starodavna cerkev Sv. Janeza, spomenik triglavskim prvopristopnikom. **Ukanc**: pokopališče padlih iz 1. svet; vojne, slap Savica (izvir Save Bohinjke)
- Da **Kobarid**: museo della 1<sup>o</sup> guerra mondiale, ossario dei soldati italiani morti in guerra, villaggio Drežnica sotto il Krn: cascata Kozjak, stretta del fiume Soča da Kobarid a Trnovo.
- Bohinj**: lago di Bohinj, chiesa Sv. Janez. Ukanc: Cimitero dei caduti nella 1 guerra mondiale, cascata Savica (sorgente del fiume Sava Bohinjka).
- Kobarid**: Museum des 1 Weltkrieges, Beinhaus der gefallenen italienischen Soldaten im 1 Weltkrieg. Dorf Drežnica pod Krnom: Kirche, Wasserfall Kozjak. Schlucht des Fl. Soča.
- Bohinj**: Bohinjsko jezero (Wocheinersee). St. Johannes Kirche. Ukanc: Friedhof der Gefallenen im 1 Weltkrieg, Wasserfall Savica (Quelle des Fl. Sava Bohinjka)
-  PD Nova Gorica 5000, Nova Gorica, p.p. 106, ☎ 065/29076  
PD Matica Ljubljana 1000, Miklošičeva 17, ☎ 061/312645
-  *PZS 1994, Julijske Alpe - zahodni del, 1 : 50 000*  
*PZS 1996, Julijske Alpe - vhodni del, 1 : 50 000*  
*PZS 1990 - Krnsko pogorje s Kobaridom 1 : 25 000*  
*PZS 1995, Triglavski narodni park, 1 : 50 000*