

## JALOVEC 2645

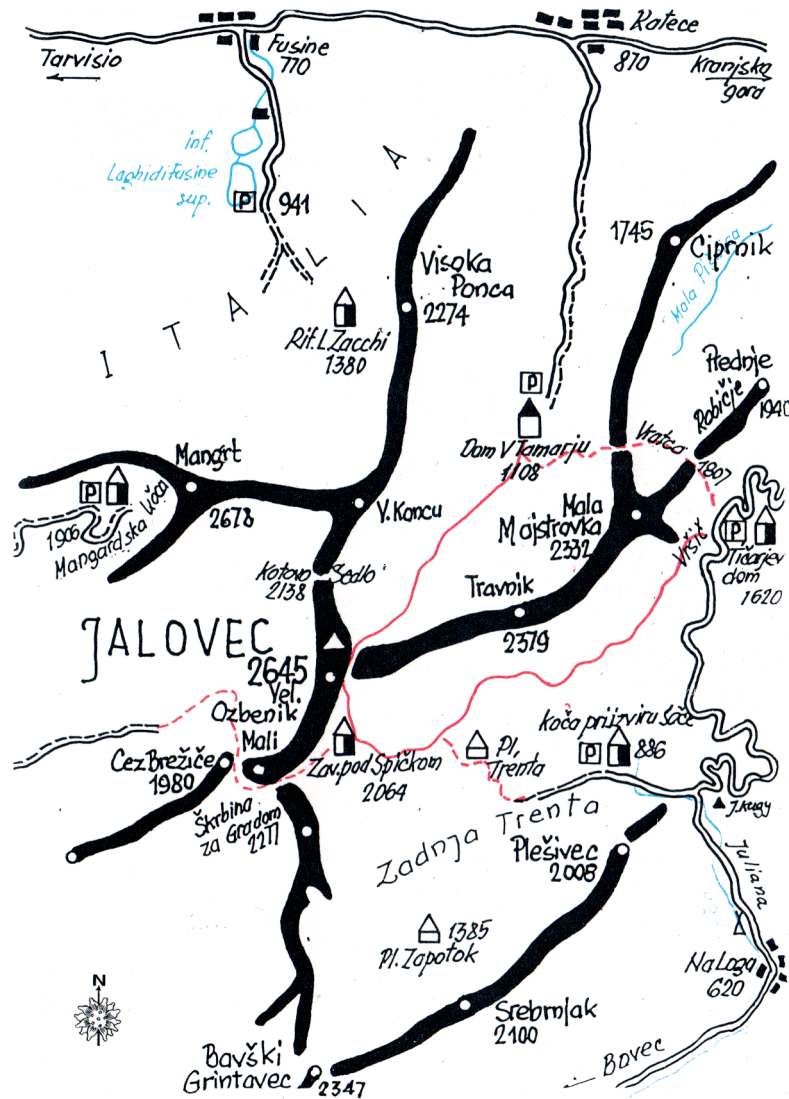
**SLO** *Kranjska gora*, Rateče, Dom v Tamarju (1108) 12 km **P**. Kotovo sedlo (2138), vrh 6 ur, **ZELO ZAHTEVNO**; ali skozi Jalovčev ozebnik, vrh 6 ur **ZELO ZAHTEVNO** (v zgodnjem poletju cepin in dereze) viš. razlika 1537 m. Na poti ni prenočitve  
*Kranjska gora*, (ali **Bovec**), prelaz Vršič (1600), 12 km **P**. Tičarjev dom na Vršiču (1620) Zavetišče pod Špičkom (2064) (3,30 ure), **LAHKO**, vrh (3 ure), **ZAHTEVNO**. Skupno 6,30 ure.

**I** *Kranjska gora*, Rateče, Dom v Tamarju (1108) 12 km **P**. Kotovo sedlo (2138), in vetta ore 6 **MOLTO DIFFICILE**, oppure per Jalovčev ozebnik, **MOLTO DIFFICILE**, in vetta ore 6, disl. 1537 (pernottamento su questo percorso non è possibile)  
 da *Kranjska gora*, (oppure **Bovec**) passo Vršič (1600), 12 km **P**. Tičarjev dom na Vršiču (1620) al Zavetišče pod Špičkom (2064) (ore 3,30) **FACILE**, in vetta (ore 3). Totale ore 6,30. **DIFFICILE**


**A** *Kranjska gora*, Rateče, Dom v Tamarju (1108) 12 km **P**. Kotovo sedlo (2138), Gipfel 6 Std. **SEHR SCHWIERIG**, oder durch Jalovčev ozebnik, Gipfel 6 Std. **SEHR SCHWIERIG**. Hu 1537 m (Auf dieser Tour besteht keine Übernachtungsmöglichkeit)  
 von *Kranjska gora*, (oder **Bovec**) Vršič-Paß (1600), 12 km **P**. Tičarjev dom na Vršiču (1620) Zavetišče pod Špičkom (2064) (3,30 Std.), **LEICHT**, Gipfel 3 Std. **SCHWIERIG** Insgesamt 6,30 Std.


**DOM V TAMARJU** (1108) PD Medvode  
 ☎ 064/876055 **H** stalno odprto - sempre aperto - ganzjährig geöffnet  
**TIČARJEV DOM NA VRŠIČU** (1620) PD Jesenice  
 ☎ 0609/634571 **H** 01/05 31/10

- ✳ Iz smeri **Bovca**: vas Soča, soteska reke Soče. Trenta, Na Logu: Trentarski muzej. Pri Cerkvi: cerkva (freske), Alpinetum Juliana (alpski botanični vrt). Ob cesti na Vršič: kanjon Mlinarice, izvir reke Soče, spomenik dr. J. Kugy.
- Iz smeri **Kranjska gora**: Liznjekova hiša (etnografski spomenik). **Rateče**: Zelenci (za štiteni izviri reke Save). Dolina Planica: smučarske skalalnice velikanke
- Da **Bovec**: villaggio Soča, stretta del fiume Soča. Trenta, Na Logu: Museo di Trenta, Pri Cerkvi: chiesa (affreschi); Alpinetum Juliana (giardino botanico alpino); Strada per il Vršič: canyon Mlinarice. Sorgenti del fiume Isonzo (reke Soče), monumento al dott. J. Kugy.
- Da **Kranjska gora**: Liznjekova hiša (museo etnografico). **Rateče**: Zelenci (sorgente del fiume Sava). Valle Planica (trampolini giganti da sci)
- Bovec**: Dorf Soča, Schlucht des Fl. Soča. Trenta, Na Logu: Trenta Museum. Pri Cerkvi: Kirche (Fresken) und Alpinetum Juliana (Botanischer Alpengarten). Vršič-straže: Canjon Mlinarica, Quelle des Fl. Soča, Dr. J. Kugys Denkmal



**Kranjska gora:** Liznjeks Haus (völkskundliches Denkmal). **Rateče:** Zelenci, Quelle des Fl. Sava. Planica Tal: Schiflugschanzen

 PD Medvode 1215, C. kom. Staneta 12  
PD Jesenice 4270, C. železarjev 1, ☎ 064 81291

 PZS 1994, *Julijske Alpe, zahodni del*, 1 : 50 000  
PZS 1995, *Trenta*, 1 : 25 000  
PZS 1995, *Triglavski narodni park*, 1 : 50 000